
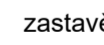


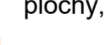
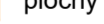


**LEGENDA**

- ČLENĚNÍ ÚZEMÍ
-  hranice řešeného území - správní hranice obce
  -  zastavěné území
  -  plochy zastavitelné
  -  plochy přestavby
  -  plochy, kde změny prověří územní studie
  -  plochy koridorů - dopravní

Poznámka: ÚAP - Územně analytické podklady 016 - území s archeologickými nálezky - celé KÚ 045 - chráněné oblasti přirozené akumulace vod - celé KÚ 046 - zranitelné oblasti povrchových a podzemních vod - celé KÚ 119 - zájmové území MO z hlediska povolování vyjmenovaných druhů staveb - celé KÚ		Husova 888 562 01, Ústí nad Orlicí tel./fax: 465 523 086 www.tiposuo.cz tiposuo@seznam.cz		 S zpracováno na softwaru <b>ArchiCAD 16</b>	
<b>tipos</b> PROJEKTOVÁ KANCELÁŘ		Kreslil: <b>Tomáš Žďárský</b>		Datum: <b>duben 2023</b>	
Autorizovaný projektant: <b>Ing. arch. Petr Kulda</b>		Objednatel: <b>Obec Běstovice</b>		Měřítko: <b>1:5000</b> Číslo paré:	
Projekt - název - místo: <b>ÚPLNÉ ZNĚNÍ PO VYDÁNÍ ZMĚNY č. 1          ÚP BĚSTOVICE</b>		Stupeň:		Číslo výkresu: <b>l.a</b> List:	
Název výkresu: <b>Výkres základního členění území</b>		