
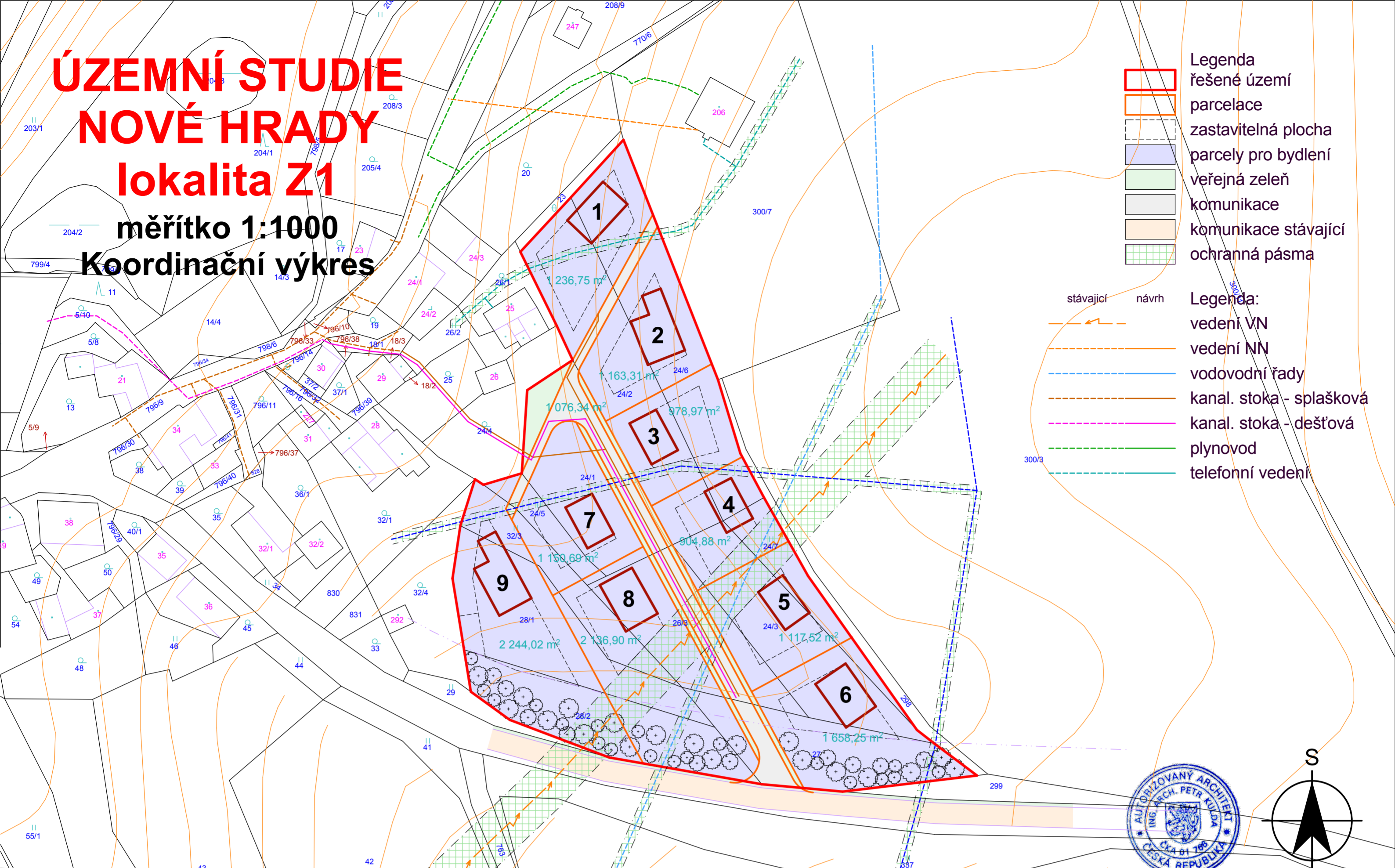


ÚZEMNÍ STUDIE NOVÉ HRADY lokalita Z1

měřítko 1:1000
Koordinační výkres

- Legenda
- řešené území
 - parcelace
 - zastavitelná plocha
 - parcely pro bydlení
 - veřejná zeleň
 - komunikace
 - komunikace stávající
 - ochranná pásma

- Legenda:
- vedení VN
 - vedení NN
 - vodovodní řady
 - kanal. stoka - splašková
 - kanal. stoka - dešťová
 - plynovod
 - telefonní vedení



tipos


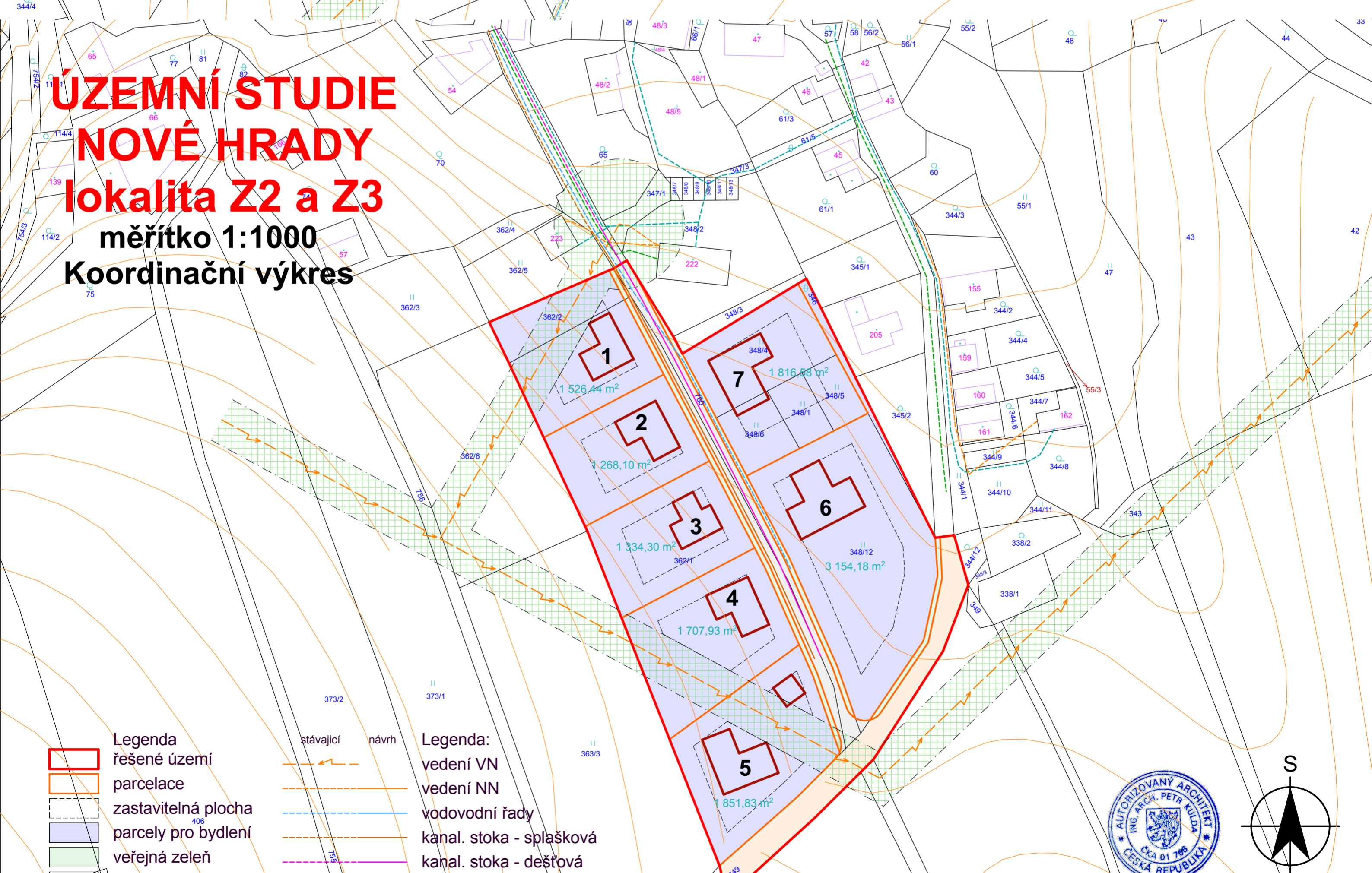
Projektová kancelář s.r.o., Husova 888, Ústí nad Orlicí
tel./fax: 465 523 086, E-mail: tiposuo@seznam.cz
Ing. arch. Petr Kulda, Tomáš Žďárský

ÚZEMNÍ STUDIE NOVÉ HRADY lokalita Z2 a Z3

měřítko 1:1000
Koordinační výkres

- Legenda
- řešené území
 - parcelace
 - zastavitelná plocha
 - parcely pro bydlení
 - veřejná zeleň
 - komunikace
 - komunikace stávající
 - ochranná pásma

- Legenda:
- vedení VN
 - vedení NN
 - vodovodní řady
 - kanal. stoka - splašková
 - kanal. stoka - dešťová
 - plynovod
 - telefonní vedení



tipos

Projektová kancelář s.r.o., Husova 888, Ústí nad Orlicí
tel./fax: 465 523 086, E-mail: tiposuo@seznam.cz
Ing. arch. Petr Kulda, Tomáš Žďárský