












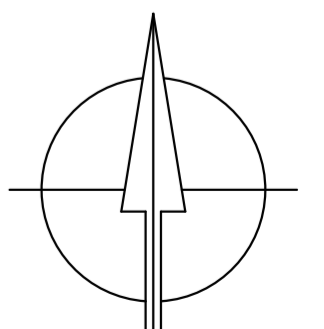


# ÚZEMNÍ STUDIE POLE ZA PIVOVAREM - VYSOKÉ MÝTO - PEKLOVCE - ZMĚNA 2017



## LEGENDA:

-  HRANICE ŘEŠENÉHO ÚZEMÍ
-  HRANICE POZEMKŮ DLE KN
-  NAVRŽENÁ PARCELACE
-  NAVRŽENÁ VÝMĚRA STAVEBNÍHO POZEMKU
-  A RODINNÝ DŮM 1 - 2NP - STŘECHA ROVNÁ / PULTOVÁ (ozn. 1 - 14, 26 - 39)
-  B RODINNÝ DŮM 2NP - STŘECHA ROVNÁ / PULTOVÁ (ozn. 20 - 25)
-  C RODINNÝ DŮM 1NP - STŘECHA VALBOVÁ - BUNGALOV (ozn. 15 - 19)
-  D ŘADOVÝ RODINNÝ DŮM 2NP - STŘECHA ROVNÁ / NÍZKÁ PULTOVÁ (ozn. 40 - 47)
-  OBSLUŽNÁ KOMUNIKACE
-  OBSLUŽNÁ KOMUNIKACE - OBYTNÁ ZÓNA
-  CHODNÍK
-  ZELEŇ, VZROSTLÁ ZELEŇ
-  PROSTOR MÍSTNÍ KOMUNIKACE - PMK (ŠÍŘKA ULIČNÍHO PROSTORU)



**2. URBANISTICKÝ NÁVRH 1:1000**