






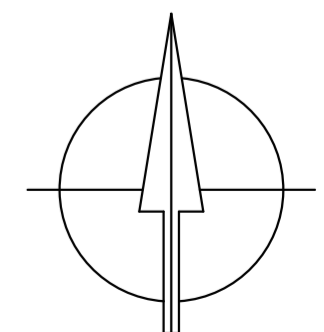


ÚZEMNÍ STUDIE POLE ZA PIVOVAREM - VYSOKÉ MÝTO - PEKLOVICE - ZMĚNA 2017



LEGENDA:

-  HRANICE ŘEŠENÉHO ÚZEMÍ
-  HRANICE POZEMKŮ DLE KN
-  NAVRŽENÁ PARCELACE
-  NAVRŽENÁ VÝMĚRA STAVEBNÍHO POZEMKU
-  PROSTOR MÍSTNÍ KOMUNIKACE - PMK (ŠÍŘKA ULIČNÍHO PROSTORU)
-  POZEMKY MĚSTA
-  POZEMKY CIZÍ



3. VLASTNICKÉ POMĚRY 1:1000