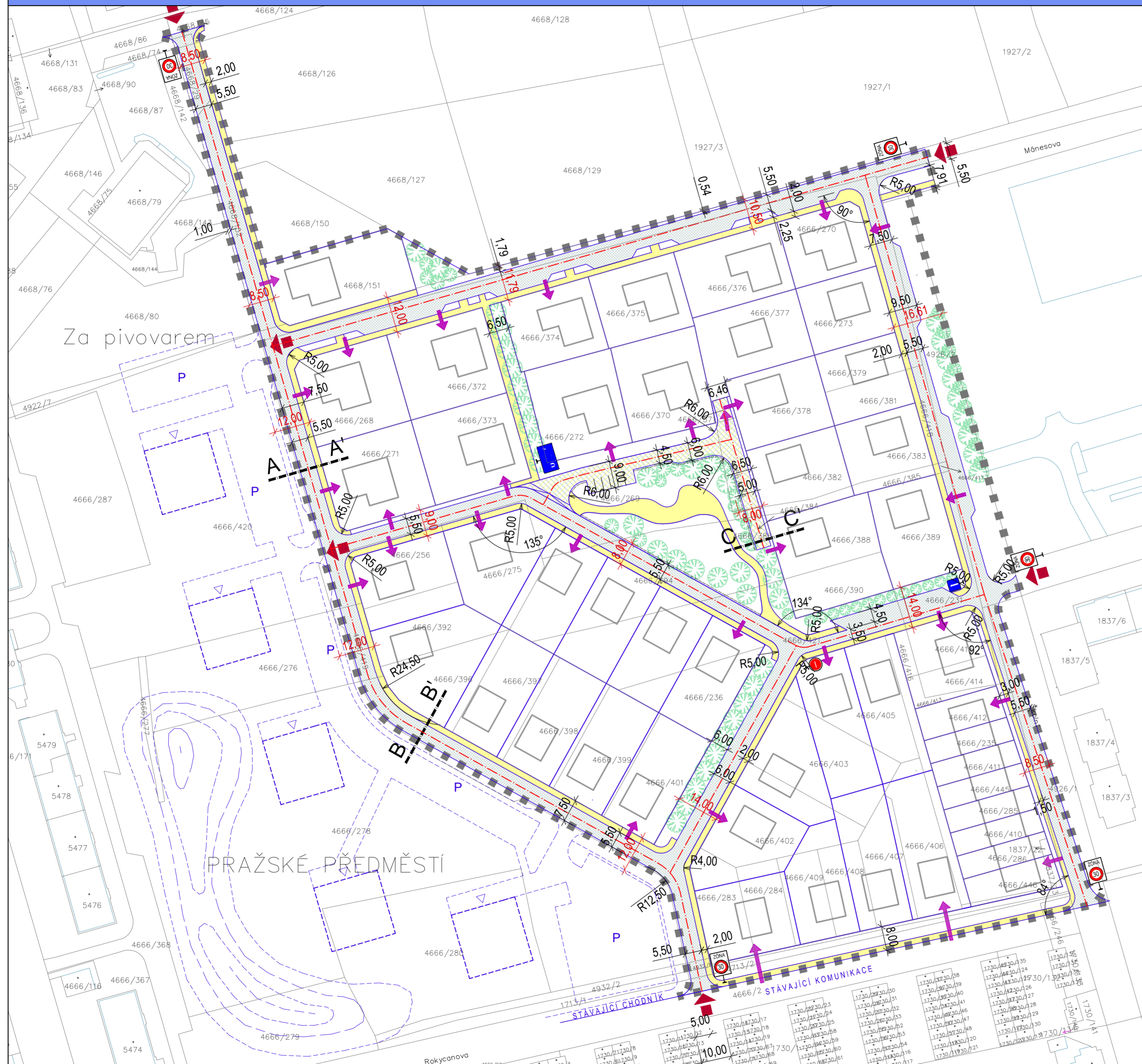


















ÚZEMNÍ STUDIE POLE ZA PIVOVAREM - VYSOKÉ MÝTO - PEKLOVCE - ZMĚNA 2017



-  HRANICE ŘEŠENÉHO ÚZEMÍ
-  HRANICE POZEMKŮ DLE KN
-  NAVRŽENÁ PARCELACE
-  HLAVNÍ VJEZDY DO ÚZEMÍ
-  ORIENTACE SAMOSTATNÝCH SJEZDŮ
-  RODINNÝ DŮM
-  OBSLUŽNÁ KOMUNIKACE (FUNKČNÍ SKUPINA C)
-  OBSLUŽNÁ KOMUNIKACE (FUNKČNÍ SKUPINA D1 - OBYTNÁ ZÓNA)
-  PROSTOR MÍSTNÍ KOMUNIKACE - PMK (ŠÍŘKA ULIČNÍHO PROSTORU)
-  CHODNÍK
-  PARKOVACÍ STÁNÍ
-  DZ - ZÓNA S DOPRAVNÍM OMEZENÍM (IP 25a / IP 25b - TEMPO 30, PRAHY, STÁNÍ ...)
-  DZ - OBYTNÁ ZÓNA (IP 26a / IP 26b)
-  DZ - JEDNOSMĚRNÝ PROVOZ (IP 4b)
-  DZ - ZÁKAZ VJEZDU VŠECH VOZIDEL (B 2)
-  STROMOŘADÍ, VZROSTLÁ ZELEŇ

