




ÚS SLATINA – SEVER

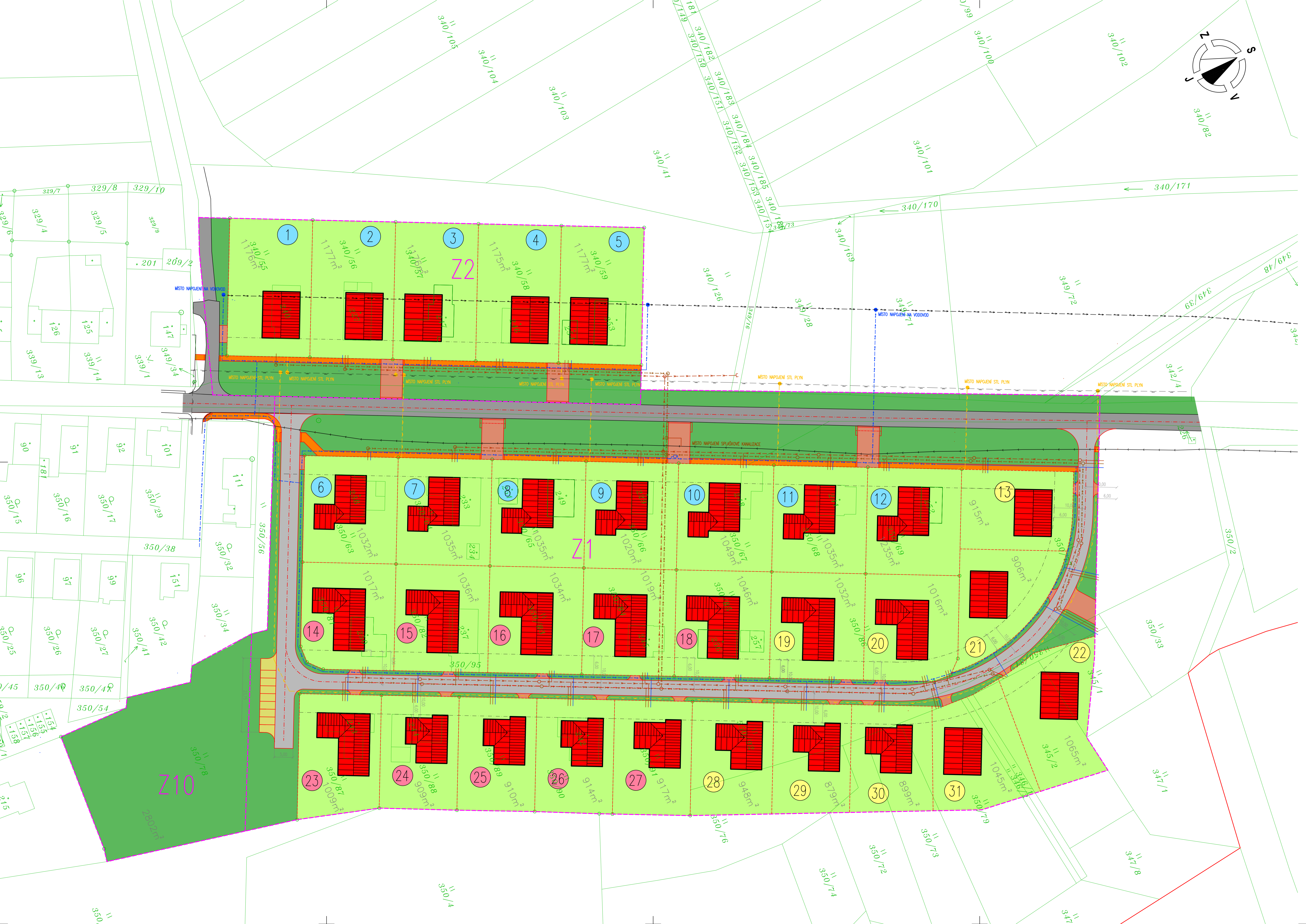
LOKALITY Z1, Z2 a Z10


LEGENDA :

-  HRANICE ŘEŠENÉHO ÚZEMÍ A VYZNAČENÍ PLOCH
-  STÁVAJÍCÍ SILNICE
-  NAVRŽENÉ MÍSTNÍ OBSLUŽNÉ KOMUNIKACE
-  NAVRŽENÁ PARKOVACÍ STÁNÍ
-  NAVRŽENÉ PĚŠÍ TRASY
-  NAVRŽENÉ PLOCHY VEŘEJNÉ ZELEŇĚ
-  NAVRŽENÉ VJEZDY NA POZEMKY
-  NAVRŽENÉ PARCELY
-  STÁVAJÍCÍ STAV
-  NAVRŽENÉ RODINNÉ DOMKY – 31 RD
-  NAVRŽENÝ VODOVOD
-  NAVRŽENÁ SPLAŠKOVÁ KANALIZACE
-  NAVRŽENÁ DEŠŤOVÁ KANALIZACE
-  NAVRŽENÝ PLYNOVOD
-  STÁVAJÍCÍ VODOVOD
-  STÁVAJÍCÍ KANALIZACE
-  STÁVAJÍCÍ PLYNOVOD
-  ULIČNÍ ČÁRA
-  STAVEBNÍ ČÁRA

ETAPIZACE

-  I. ETAPA
-  II. ETAPA
-  III. ETAPA



OBJEDNATEL :	Obec Slatina	
URBANISTICKÝ NÁVRH :	ING. ARCH. PAVEL ČIŽEK	
ÚS SLATINA – SEVER LOKALITY Z1, Z2 A Z10		DATUM : V. 2019
KOORDINAČNÍ VÝKRES		MĚŘITKO : 1 : 500
		Č. VÝKRESU: B.2