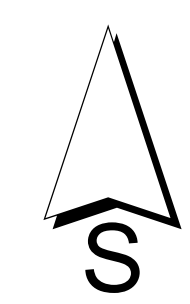
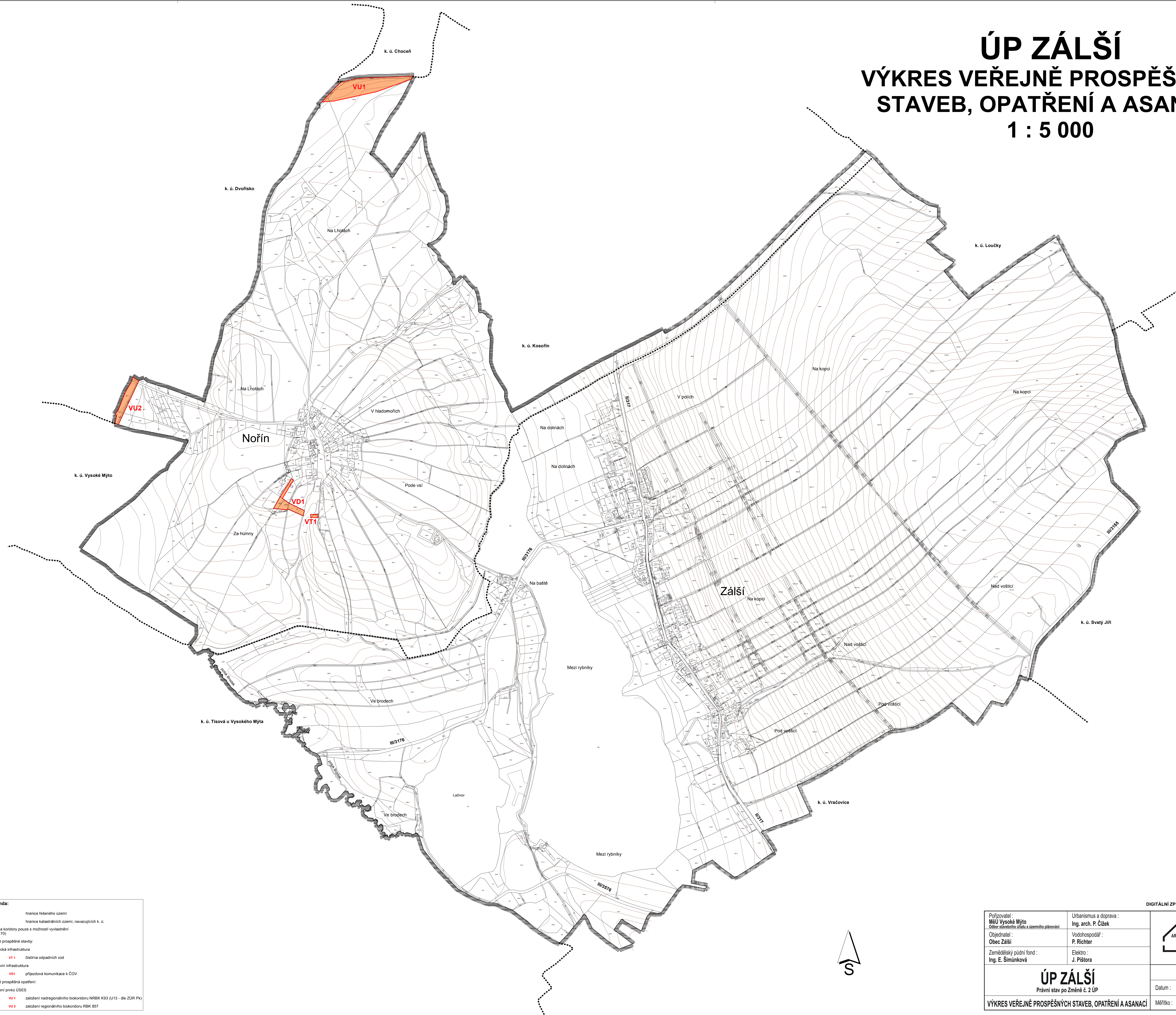



# ÚP ZÁLŠÍ

## VÝKRES VEŘEJNĚ PROSPĚŠNÝCH STAVEB, OPATŘENÍ A ASANACÍ



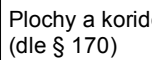






### 1 : 5 000



DIGITÁLNÍ ZPRACOVÁNÍ A TISK 

Pořizovatel: <b>MěÚ Vysoké Mýto</b> <small>Obec s rozšířenou působností a územního plánování</small>	Urbanismus a doprava: <b>Ing. arch. P. Čížek</b>	
Objednatel: <b>Obec Zálší</b>	Vodohospodář: <b>P. Richter</b>	
Zemědělský půdní fond: <b>Ing. E. Šimůnková</b>	Elektro: <b>J. Pištora</b>	Datum: V. 2017
<b>ÚP ZÁLŠÍ</b> Právní stav po Změně č. 2 ÚP		<b>B.3</b>
VÝKRES VEŘEJNĚ PROSPĚŠNÝCH STAVEB, OPATŘENÍ A ASANACÍ		Měřítko: 1 : 5000

**Legenda:**

	hranice řešeného území
	hranice katastrálních území, navazujících k. ú.
	řidly a koridory pouze s možností vyvlastnění (dle § 170)
Veřejně prospěšné stavby:	
	technická infrastruktura
	- dopravní infrastruktura
	<b>VD1</b> příjezdová komunikace k ČOV
Veřejně prospěšná opatření:	
	- založení prvků ÚSES
	<b>VU1</b> založení nadregionálního biokoridoru NRBK K93 (U13 - die ZÜR PK)
	<b>VU2</b> založení regionálního biokoridoru RBK 857