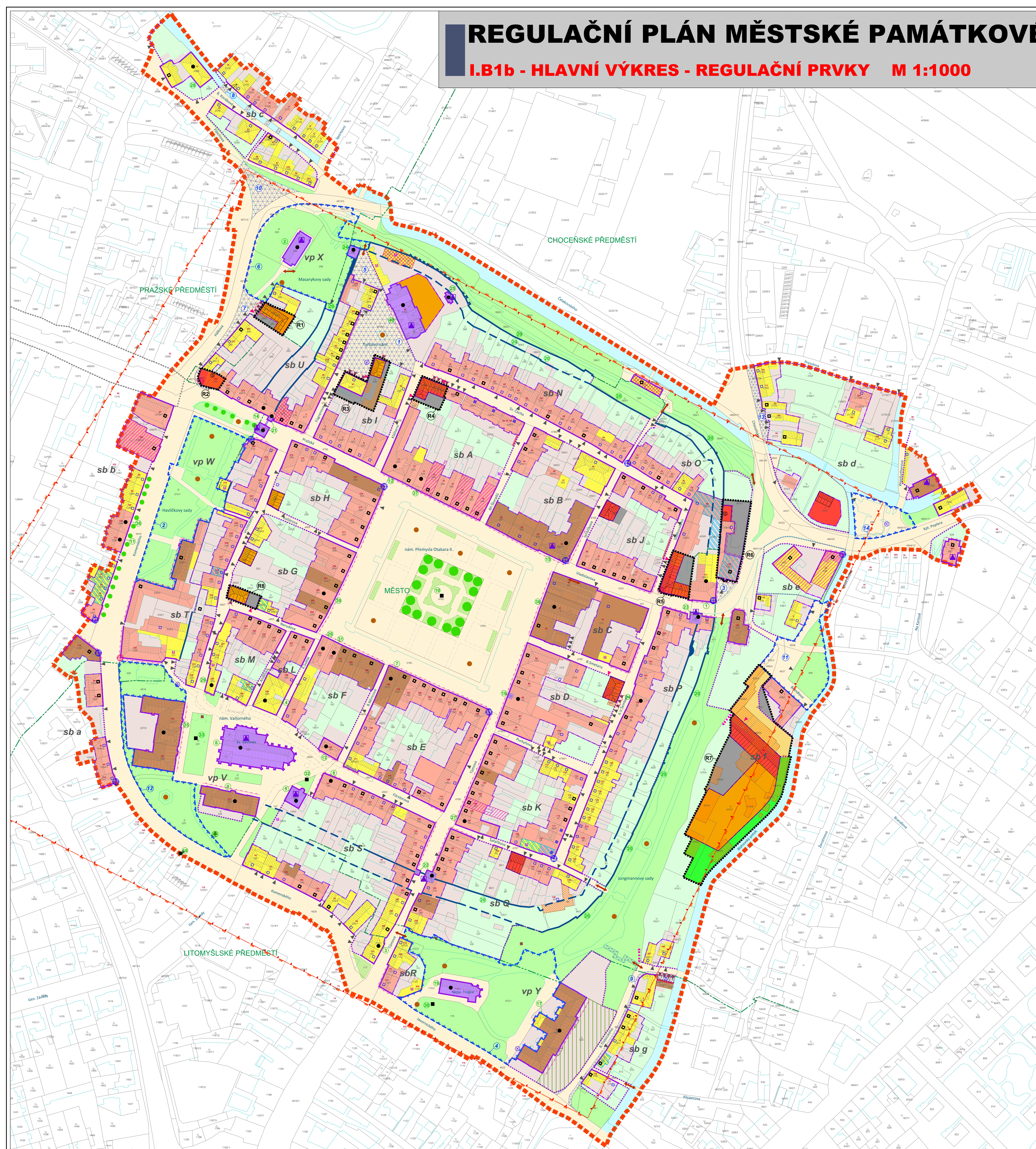


REGULAČNÍ PLÁN MĚSTSKÉ PAMÁTKOVÉ ZÓNY VYSOKÉ MÝTO

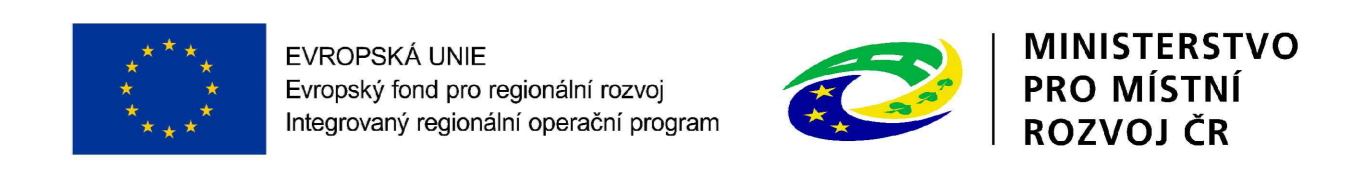
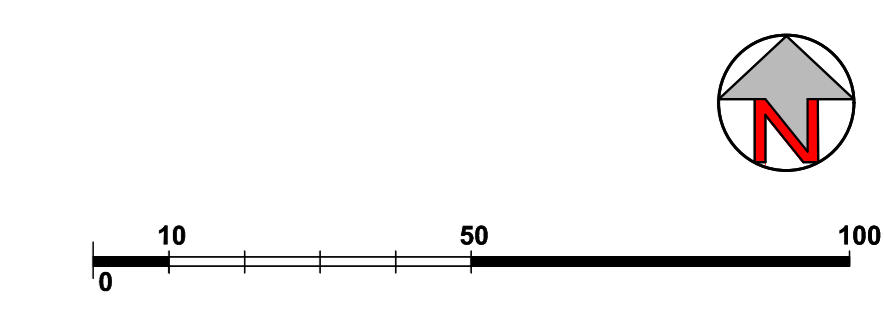
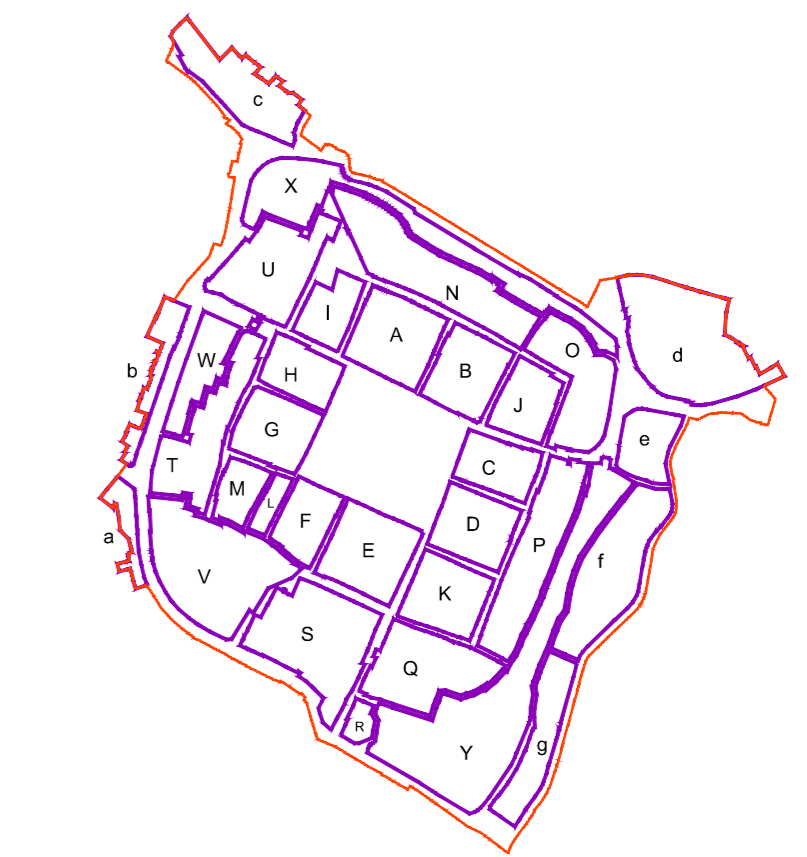
I.B1b - HLAVNÍ VÝKRES - REGULAČNÍ PRVKY M 1:1000



LEGENDA

	stav	návrh	hranice řešeného území, hranice MPZ
			hranice předměstí
			hranice zastavitelné plochy/plochy přestavby dle platného ÚP Vysoké Mýto
			údaje katastrální mapy (hranice pozemků dle KN, parcelní číslo, druh pozemku...)
			číslo popisné
			označení a hranice stavebního bloku
			označení a hranice plochy navržené k plošné a prostorové přestavbě objektů, které lze odstranit
VYUŽITÍ POZEMKŮ:			
			stavby hlavní v MPZ
			ostatní plochy zastavěných stavebních pozemků a doplňkové objekty
			pozemky veřejných prostranství (náměstí, uliční prostory)
			pozemky vyhrazené a soukromé zeleně
			pozemky veřejné zeleně
			vodní plochy a toky
REGULAČNÍ PRVKY:			
			stavby s 1NP
			stavby se 2NP
			stavby s více než 2NP
			dominanty
			stavební čára
			stavební hranice
			uliční čára
			možnost prostorových úprav stávajícího objektu
			celková regenerace objektu při zachování stávajících charakteristik
			vjezd na pozemek
			rušený vjezd
			typ zastřešení hlavní stavby
			sklonitá střecha bez specifikace
			loubí, průchod / pěší propojení
			hodnotné prvky městského parteru (např. plastika, fontána, altán...)
			zvýrazněné nároží
			úprava oplotění
			pohledově exponované části průčelí
			pohledová (výšková) dominanta
			stavby vedlejší uplatňující se v uličních prostorech
			významné stromořadí
			památný strom
			regenerace veřejných prostranství - členění ploch, nové povrchy
			parkové upravené plochy na veřejných prostranstvích
PAMÁTKOVÁ OCHRANA:			
			kulturní památky
			označení kulturní památky
			kulturní památka - opevnění
			stopa zaniklých částí opevnění
			objekty navrhované k památkové ochraně
			ostatní architektonicky nebo historicky významné stavby (kategorie B, B2)
			ostatní stavby doplňkového památkového významu (kategorie C)
			ostatní stavby v MPZ (kategorie D)
			území s archeologickými nálezy - I.kat. (ÚAN I)
			území s archeologickými nálezy - III.kat. (ÚAN III)
			válečné hroby

SCHEMA - STAVEBNÍ BLOKY



Regulační plán MPZ Vysoké Mýto byl spolufinancován z prostředků Ministerstva pro místní rozvoj

<p>Název: REGULAČNÍ PLÁN MĚSTSKÉ PAMÁTKOVÉ ZÓNY VYSOKÉ MÝTO</p>	
<p>Objednatel: Město Vysoké Mýto</p>	<p>Pořizovatel: Městský úřad Vysoké Mýto</p>
<p>Zhotovitel: Atelier "AURUM" s.r.o., Pardubice</p>	<p>Zodpovědná osoba pořizovatele: Ing. Luboš Karmin</p>
<p>Zodpovědný projektant: Ing. arch. Ivana Petru</p>	<p>Etapa: REGULAČNÍ PLÁN PRO VYDÁNÍ</p>
<p>Zpracovatelé koláží: Ing. arch. Ivana Petru</p>	<p>Příloha: GRAFICKÁ ČÁST RP MPZ VYSOKÉ MÝTO</p>
<p>Ing. arch. Dana Suchánková</p>	<p>HLAVNÍ VÝKRES REGULAČNÍ PRVKY</p>
<p>Ing. Pavla Petru</p>	<p>Č. přílohy: I.B1b</p>
<p>Ing. Olga Lukášová</p>	<p>Měřítko: 1 : 1000 Datum: 2019/03 Zakázka: 16/24</p>
<p>Osobní spolupráce: Ing. Drahomír Ježek</p>	