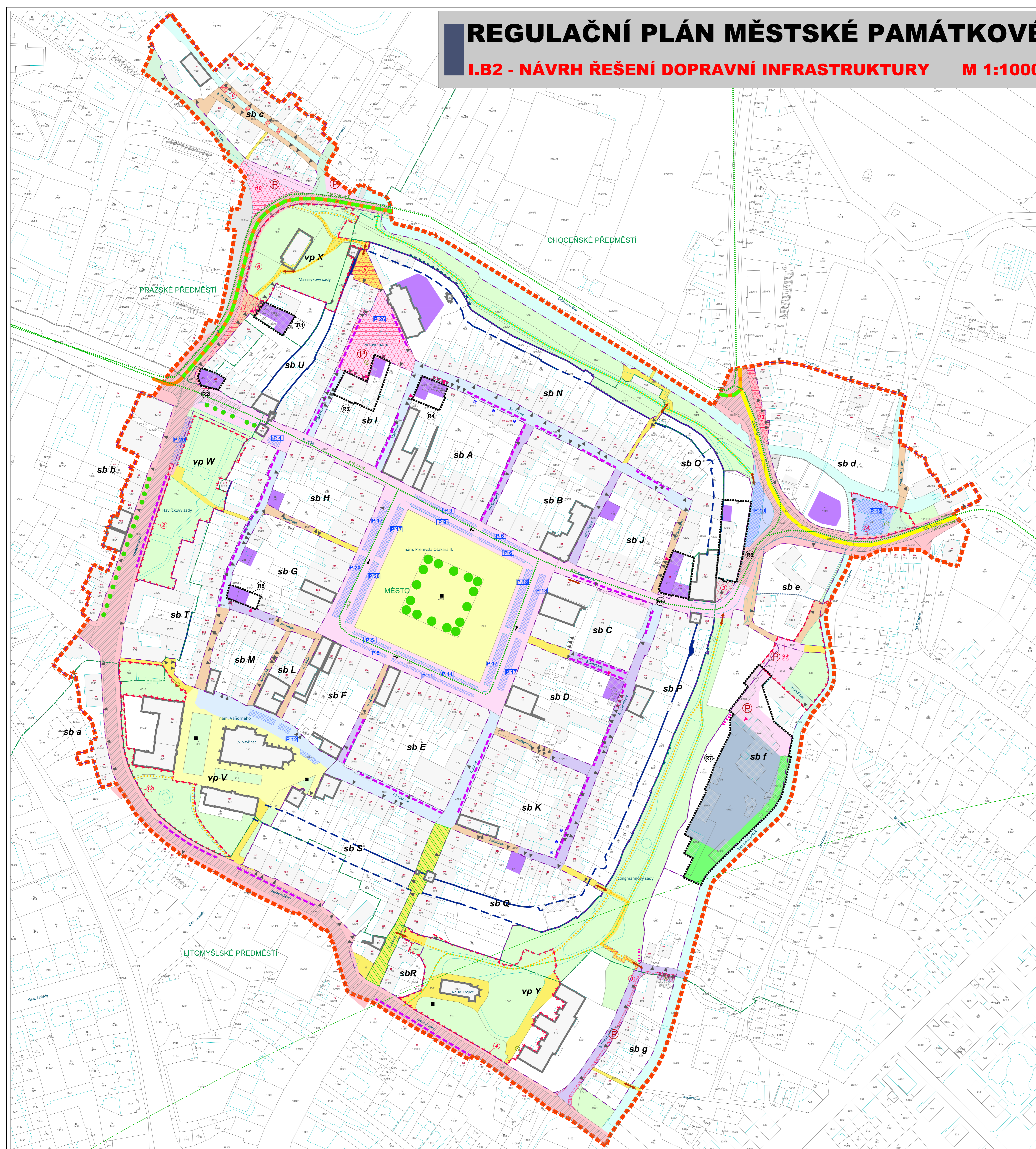


REGULAČNÍ PLÁN MĚSTSKÉ PAMÁTKOVÉ ZÓNY VYSOKÉ MÝTO

I.B2 - NÁVRH ŘEŠENÍ DOPRAVNÍ INFRASTRUKTURY M 1:1000



LEGENDA

	stav		návrh		hranice řešeného území, hranice MPZ
					hranice předměstí
					hranice zastavitelné plochy/plochy přestavby dle platného ÚP Vysoké Mýto
					údaje katastrální mapy (hranice pozemků dle KN, parcelní číslo, druh pozemku...)
	10				číslo popisné
	sb A				označení a hranice stavebního bloku
	P				označení a hranice plochy navržené k plošné a prostorové přestavbě
	X				objekty, které lze odstranit

VYUŽITÍ POZEMKŮ:

	stavby hlavní v MPZ
	pozemky vyhrazené a soukromé zeleně
	pozemky veřejné zeleně
	pozemky smíšené výrobní
	vodní plochy a toky
	kulturní památky
	kulturní památka - opevnění/stopa zaniklých částí opevnění

DOPRAVA:

	komunikace
	silnice II. třídy
	silnice III. třídy
	významná místní komunikace
	jednosměrné uspořádání provozu na náměstí
	pěší zóna
	plochy parkovišť (návrh - např. plochy, odstavné pruhy...)
	kapacita parkoviště
	možnost odstavení vozidel (odstavné závlvy, pruhy...)
	hlavní pěší trasy/propojení pro pěší, případně cyklisty
	cyklistické trasy/stezky pro cyklisty
	vjezd na pozemek
	rušený vjezd
	regenerace veřejných prostranství - členění ploch, nové povrchy

DOPRAVA - veřejná prostranství (náměstí a uliční prostory):

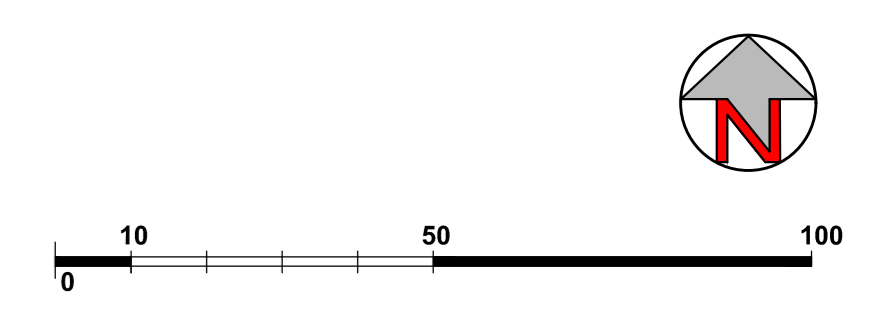
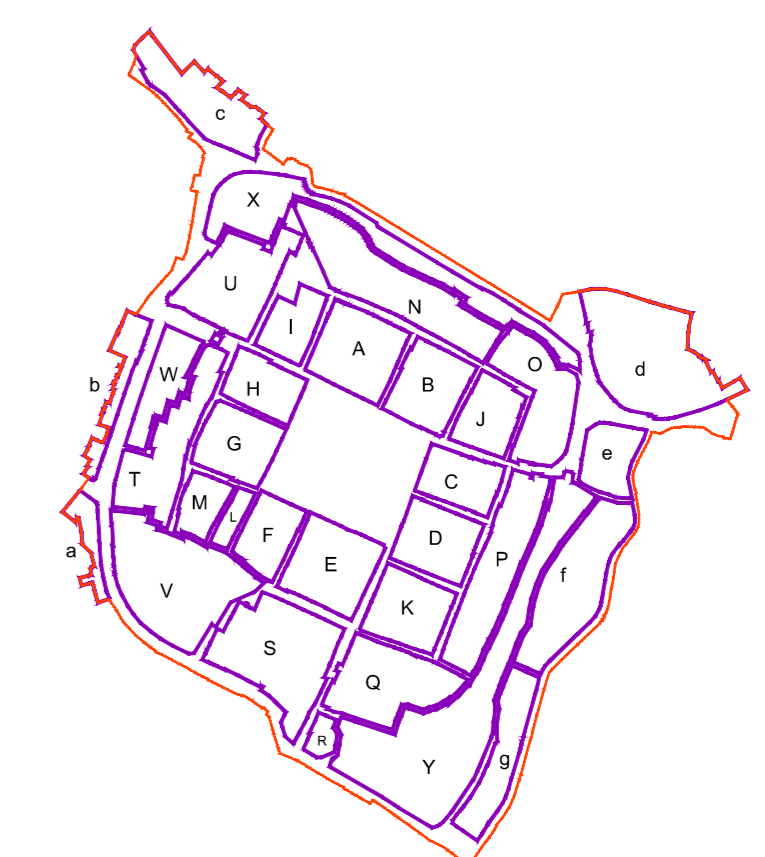
	1. uliční prostor s pozemní komunikací - součást základního komunikačního systému města
	2. část významného veřejného prostranství (náměstí) s poz. komunikací, odděl. chodníkem a pl. dopravy v klidu
	3. část významného veřejného prostranství (náměstí) - pěší+cyklisty
	4. uliční prostor s odděl. chodníkem, plochou pro motorovou dopravu s možností parkování
	5. uliční prostor s pozemní komunikací, odděleným chodníkem
	6. uliční prostor se smíšeným provozem a možností parkování
	7. uliční prostor se smíšeným provozem bez možnosti parkování
	8. uliční prostor - pěší+cyklisty, pěší propojení
	9. ostatní uliční prostory

INFORMATIVNÍ JEVY:

	OP letiště Vysoké Mýto - OP vnitřní vodorovné plochy
	místa pro umístění kontejnerů na separovaný odpad

Řešené území se nachází v OP letecké stavby (radar Polička) a v OP letiště Vysoké Mýto.

SCHEMA - STAVEBNÍ BLOKY



Regulační plán MPZ Vysoké Mýto byl spolufinancován z prostředků Ministerstva pro místní rozvoj

REGULAČNÍ PLÁN MĚSTSKÉ PAMÁTKOVÉ ZÓNY VYSOKÉ MÝTO

Název:	REGULAČNÍ PLÁN MĚSTSKÉ PAMÁTKOVÉ ZÓNY VYSOKÉ MÝTO	
Objednatel:	Město Vysoké Mýto	Pořizovatel: Městský úřad Vysoké Mýto
Zhotovitel:	Atelier "AURUM" s.r.o., Pardubice	Zodpovědná osoba pořizovatele: Ing. Luboš Karmin
Etapa:	REGULAČNÍ PLÁN PRO VYDÁNÍ	
Příloha:	ARCHITECTURÁLNÍ A INŽENÝRSKÉ DOKUMENTACE ÚZEMNÍHO ROZVOJE	
Zodpovědný projektant:	Ing. arch. Ivana Petru	Č. přílohy: I.B2
Zpracovatelský kolektiv:	Ing. arch. Ivana Petru	
	Ing. arch. Dana Suchánková	
	Ing. Pavel Pavlov	
	Olga Lukášová	
Odborná spolupráce:	Ing. Drahomír Ježek	Měřítko: 1 : 1000 Datum: 2019/03 Zakázka: 16/24