

LEGENDA

- stávající / navrhované
- ELEKTRO
 - elektrické vrchní primární vedení 35kV + ochranné pásmo 7m
 - trafostanice distribuční + ochranné pásmo 20m
 - elektrické vedení NN
- SPOJJE, TELEKOMUNIKACE
 - telefonní kabely metalické
 - telefonní kabely optické
- VODOVOD
 - vodovodní řad
 - hydranty
 - dosah hydrantů
- PLYNOVOD
 - plynovodní řad + ochranné pásmo 8m
 - plynovodní řad
- KANALIZACE
 - kanalizační stoka
- COV
 - SCHEMATICKÉ ZNAČKY
 - zastávky BUS
 - vodotojem
 - nemovitá kulturní památka - MZ
 - nemovitá kulturní památka - objekt

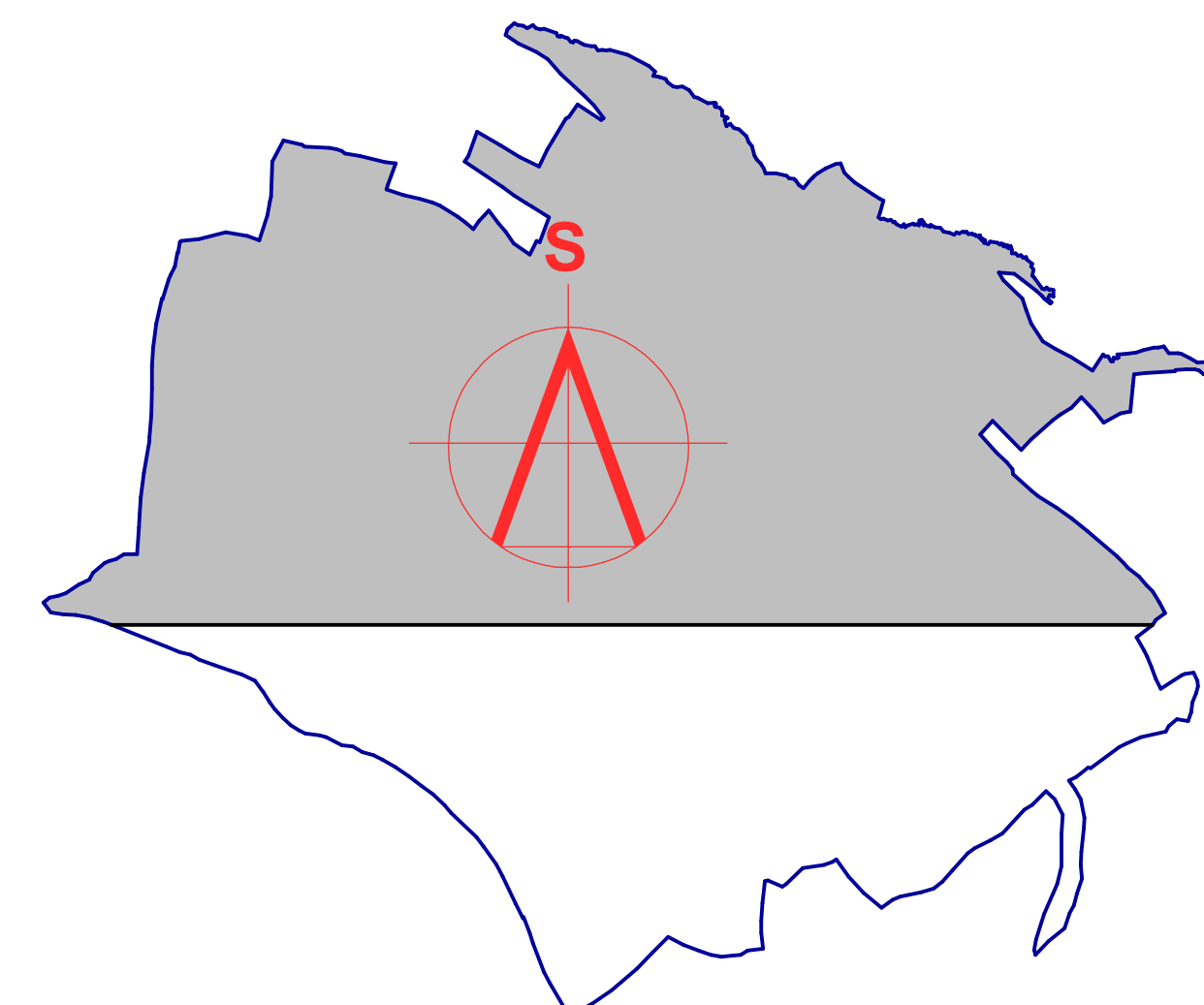
LEGENDA

- stávající / navrhované
- ÚSES
 - LBC (lokální biocentrum)
 - LBK (lokální biokoridor)
- PŘÍRODNÍ LIMITY
 - ochranné pásmo lesů 50m
 - manipulační pruh podél vodních toků 6m
 - ochranné pásmo vodního zdroje 1 stupně
 - ochranné pásmo vodního zdroje 2. stupně - vnitřní
 - ochranné pásmo vodního zdroje 2. stupně - vnější
- TECHNICKÉ LIMITY
 - ochranné pásmo silnice III. třídy 15m
- GEOLOGIE
 - sesuvná území ostatní

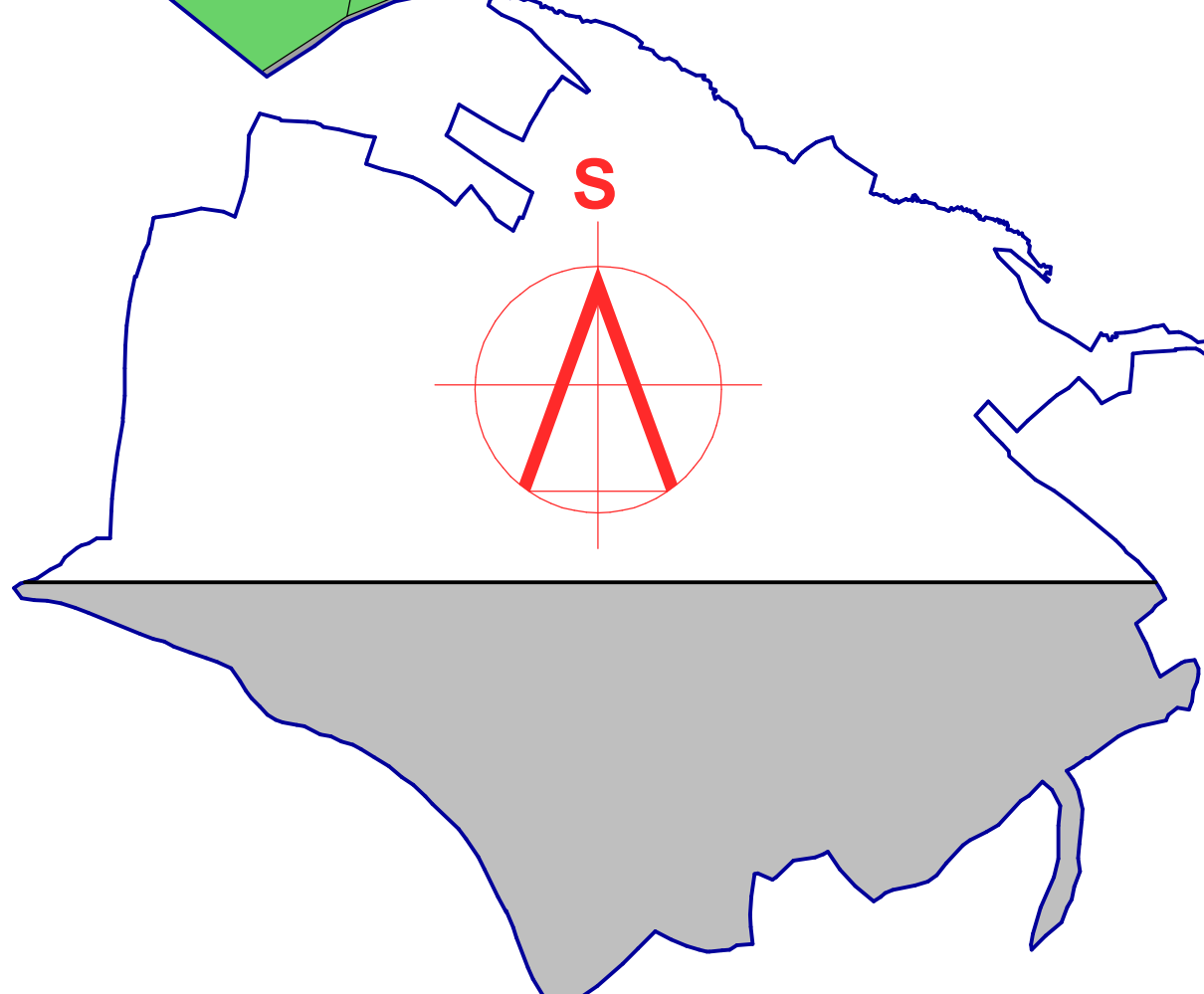
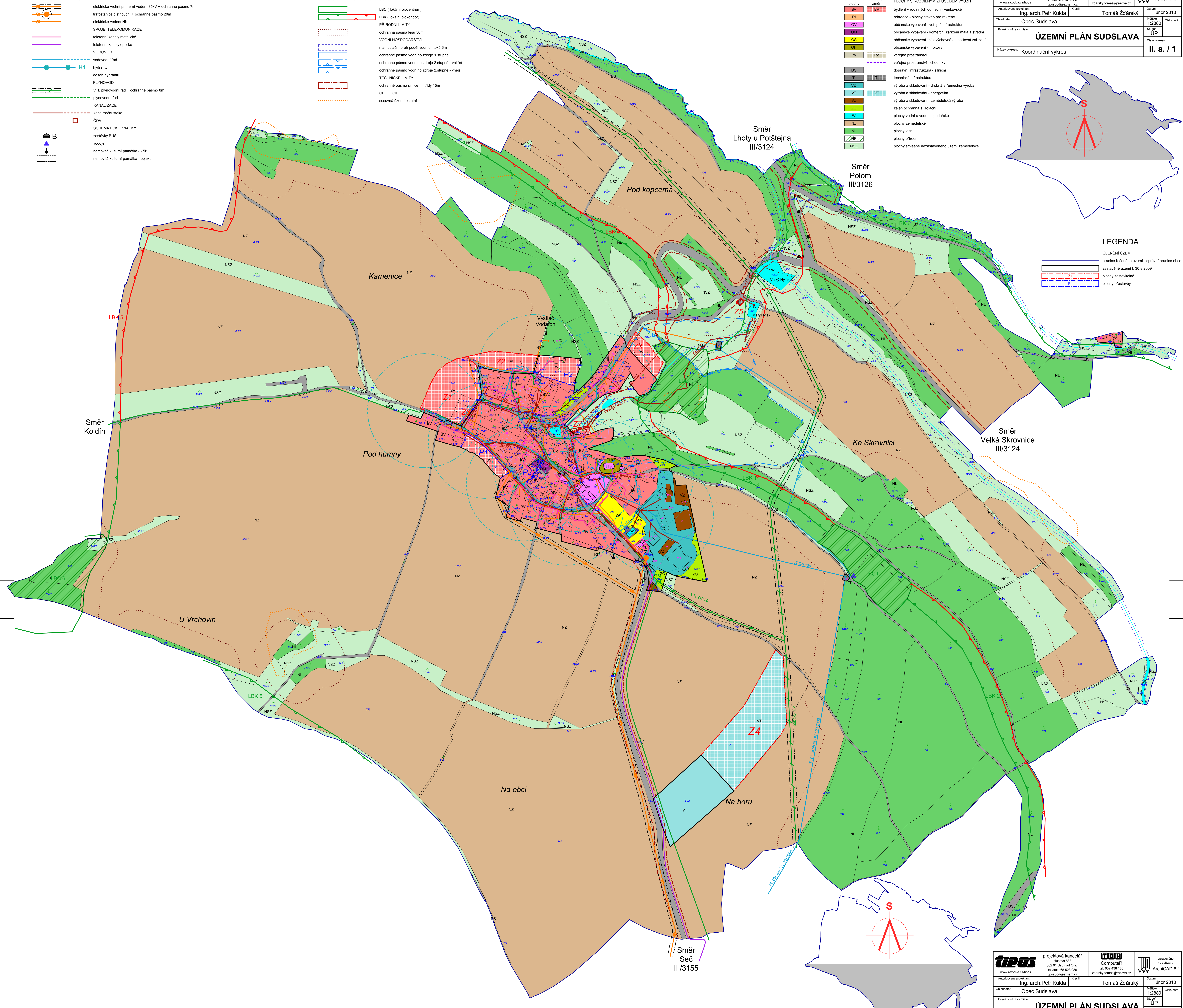
LEGENDA

- stabilizované plochy
 - plachty změny
 - BV
 - RI
 - OV
 - OS
 - OH
 - PV
 - IPV
 - DS
 - TI
 - VD
 - VT
 - VZ
 - ZO
 - W
 - NZ
 - NL
 - NP
 - NSZ
- PLOCHY S ROZDÍLNÝM ZPŮSOBEM VYUŽITÍ
- bydlení v rodinných domech - venkovské rekreace - plochy staveb pro rekreaci
 - občanské vybavení - veřejná infrastruktura
 - občanské vybavení - komerční zařízení malá a střední
 - občanské vybavení - tělovýchovná a sportovní zařízení
 - občanské vybavení - hřbitovy
 - veřejná prostranství - chodníky
 - dopravní infrastruktura - silniční
 - technická infrastruktura
 - výroba a skladování - drobná a řemeslná výroba
 - výroba a skladování - energetika
 - výroba a skladování - zemědělská výroba
 - zeleň ochranná a zolační
 - plochy vodní a vodohospodářské
 - plochy zemědělské
 - plochy lesní
 - plochy přírodní
 - plochy smíšené nezastavěného území zemědělské

	projektová kancelář Husova 888 562 01 Ústí nad Orlicí tel. fax. 465 523 098 tpo@tipos.cz		zpracováno na softwaru ArchiCAD 8.1
	Autorem projektu: Ing. arch. Petr Kulda Objevitel: Obec Sudslava Projekt - název - místo:		Vedoucí: Tomáš Žďárský Datum: únor 2010 Měřítko: 1:2880 Stupeň: ÚP Číslo výkresu: II. a. / 1



- LEGENDA
- ČLEZENÍ ÚZEMÍ
- hranice řešeného území - správní hranice obce
 - zastavěné území k 30.8.2009
 - plochy zastavitelné
 - plochy přestavby



	projektová kancelář Husova 888 562 01 Ústí nad Orlicí tel. fax. 465 523 098 tpo@tipos.cz		zpracováno na softwaru ArchiCAD 8.1
	Autorem projektu: Ing. arch. Petr Kulda Objevitel: Obec Sudslava Projekt - název - místo:		Vedoucí: Tomáš Žďárský Datum: únor 2010 Měřítko: 1:2880 Stupeň: ÚP Číslo výkresu: II. a. / 2