

**LEGENDA**

LIMITY VYUŽITÍ ÚZEMÍ Z ÚZEMNĚ ANALYTICKÝCH PODKLADŮ (UAP)

- nermovná kulturní památka včetně OP
- urbánské hodnoty
- území s archeologickými nálezy - I.
- území s archeologickými nálezy - II.
- územní systém ekologické stability - NRK (postranní zóna)
- územní systém ekologické stability - REK (regionální biocentrum)
- územní systém ekologické stability - LBC (lokální biocentrum)
- územní systém ekologické stability - LBK (lokální biokoridor)
- památný strom včetně OP
- vzdálenost 50m od okraje lesa
- zábavné území (G100)
- akční zóna zábavné území
- stare záměře území s kontaminovanými plochami
- vodovodní síť včetně OP
- stř kanalizačních stok včetně OP
- výhledová elektrická vedení OP(MVE)
- elektrická slavnice včetně OP (20m)
- nadzemní a podzemní vedení (10 kV) elektrizační soustavy včetně OP (12m)
- nadzemní a podzemní vedení elektrizační soustavy včetně OP (7,12,20m)
- technologický objekt zavedením plynem včetně OP
- vedení plynovodu včetně OP - VTL řad OP 4 a 6m
- vedení plynovodu včetně OP - STL řad
- radkové sítěové spoje
- kommunikační vedení včetně OP
- kommunikační vedení včetně OP
- vyměření území komunikačního vedení MO 100-150m n.l.
- slivnice 1 třídy včetně ochranného pásma 100m
- slivnice 2 třídy včetně ochranného pásma 30m
- slivnice 3 třídy včetně ochranného pásma 30m
- leštěň včetně OP - OP leštěň Dvořáko
- leštěň včetně OP - vřetové a přetvářecí dráty Vysoké Mýto
- železniční dráha cestovní včetně OP (60m)
- železniční dráha cestovní včetně OP (OP 60m)
- okružní, cyklistická, hipokická a turistická stezka
- zóna havarijního plánování silnice I a II třídy - 200m
- zóna havarijního plánování silnice I - 150m
- pásmo hlubová (100m)
- manipulační pruh podle tisku (heřm), potoků(m)

**LEGENDA**

FLOCHY S ROZDÍLNÝM ZPŮSOBEM VYUŽITÍ

- stabilizované plochy
- plachy země
- územní rezervy
- bydlení v rodinných domech - venkovské
- bydlení v rodinných domech - městské a příměstské
- občanské vybavení - veřejná infrastruktura
- občanské vybavení - komerční zařízení mála a střední
- občanské vybavení - tělovýchovná a sportovní zařízení
- občanské vybavení - hřbitovy
- dopravní infrastruktura - silniční
- dopravní infrastruktura - vodní
- technická infrastruktura
- plachy pro sklady a zařízení pro nakládání s odpady
- výroba a skladování - lehký průmysl
- výroba a skladování - drobná a řemeslná výroba
- výroba a skladování - zemědělská výroba
- zeleň ochranná a tozabní
- zeleň specifická
- zeleň zelená
- plachy vodní a vodohospodářské
- plachy zemědělské
- plachy lesní
- plachy přírodní - USES LBC
- plachy přírodní - USES RBC
- plachy smíšené nezasahující území zemědělské
- plachy smíšené nezasahující území lesnické

**LEGENDA**

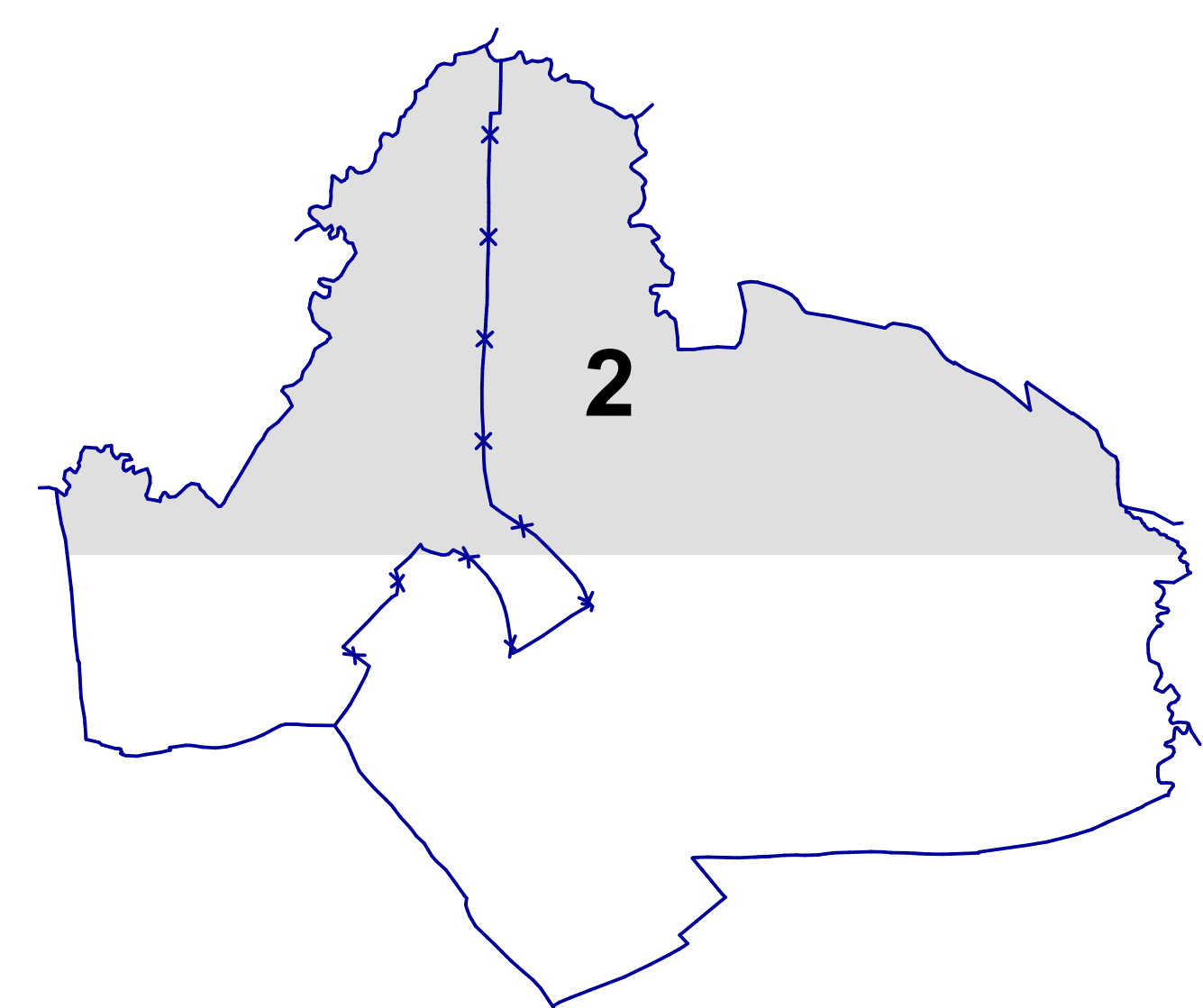
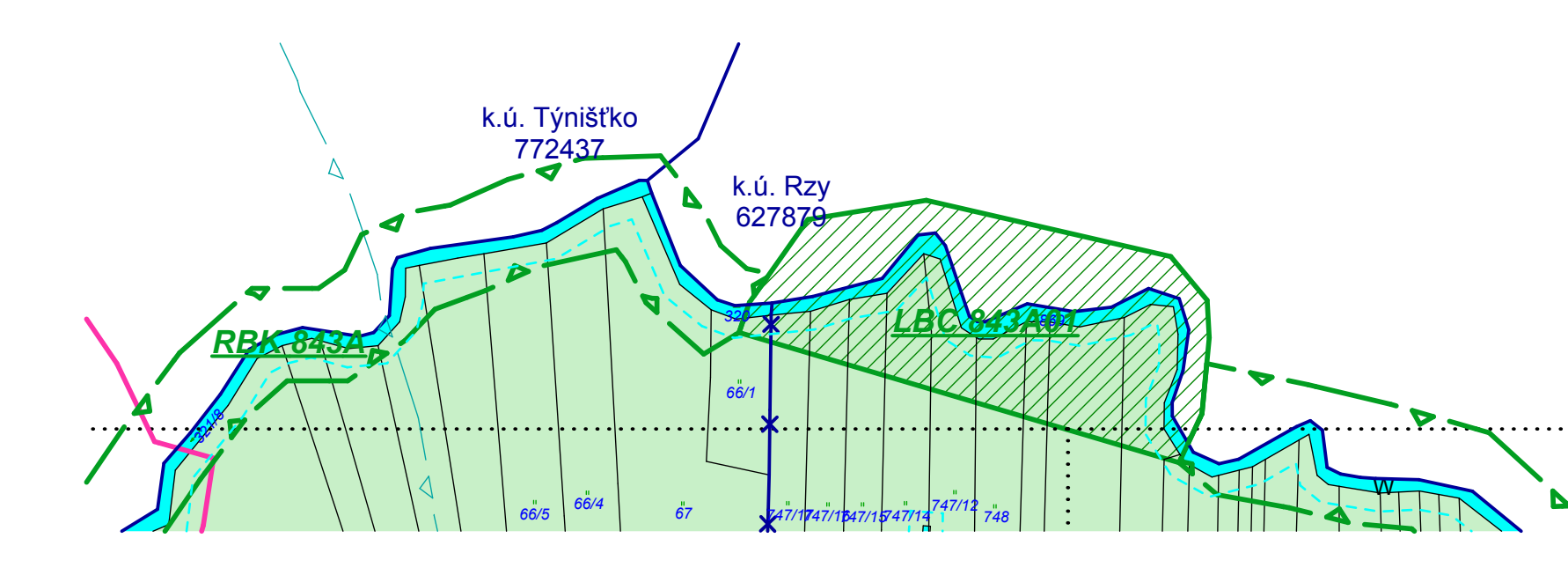
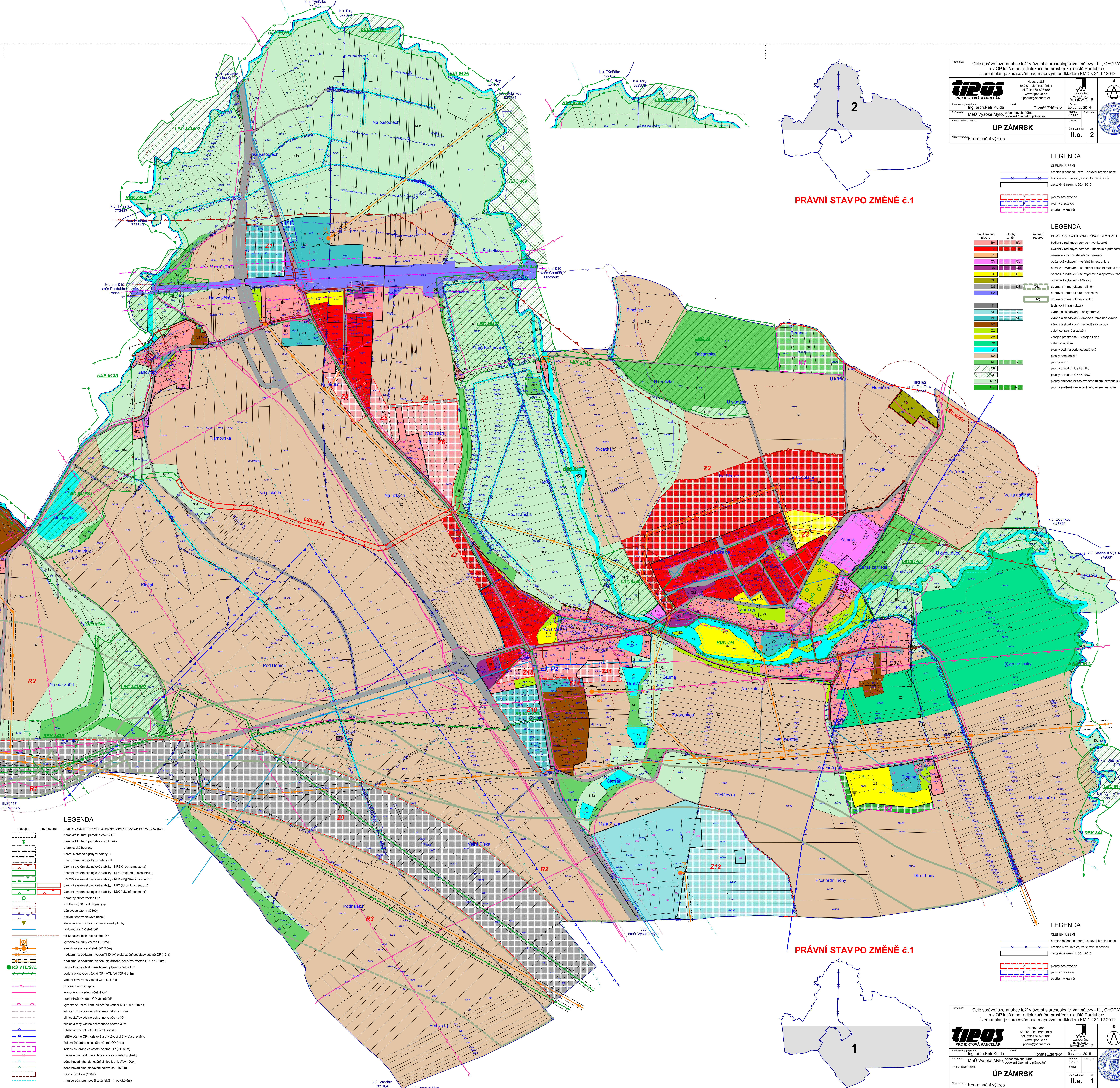
ČLENĚNÍ ÚZEMÍ

- hranice fidehoého území - správní hranice obce
- hranice mezi katastrly ve správním obvodu
- zastavěné území k 30.4.2013
- plachy zastavěné
- plachy pěstavné
- spáření v krajně

**LEGENDA**

ČLENĚNÍ ÚZEMÍ

- hranice fidehoého území - správní hranice obce
- hranice mezi katastrly ve správním obvodu
- zastavěné území k 30.4.2013
- plachy zastavěné
- plachy pěstavné
- spáření v krajně



**PŘÁVNÍ STAVPO ZMĚNĚ č.1**

Projekt: Celé správní území obce leží v území s archeologickými nálezy - III., CHOPAV a v OP ležícího radiolokačního prostoru leštěň Pardubice. Územní plán je zpracován naří. mapovým podkladem KŘMÚ K.31.12.2012

**tipos**  
PROJEKTOVÁ KANCELÁŘ

Ing. arch. Petr Kůla  
MĚÚ Vysoké Mýto, oddělení územního plánování

Husova 888  
502 01, Ústí nad Orlicí  
tel./fax: 485 523 196  
www.tipos.cz  
tipos@tipos.cz

Tomáš Ždárský  
červenec 2015  
1:2880

Číslo územního plánu: II.a. 2

ÚP ZÁMRSK

Koordinační výkres

**LEGENDA**

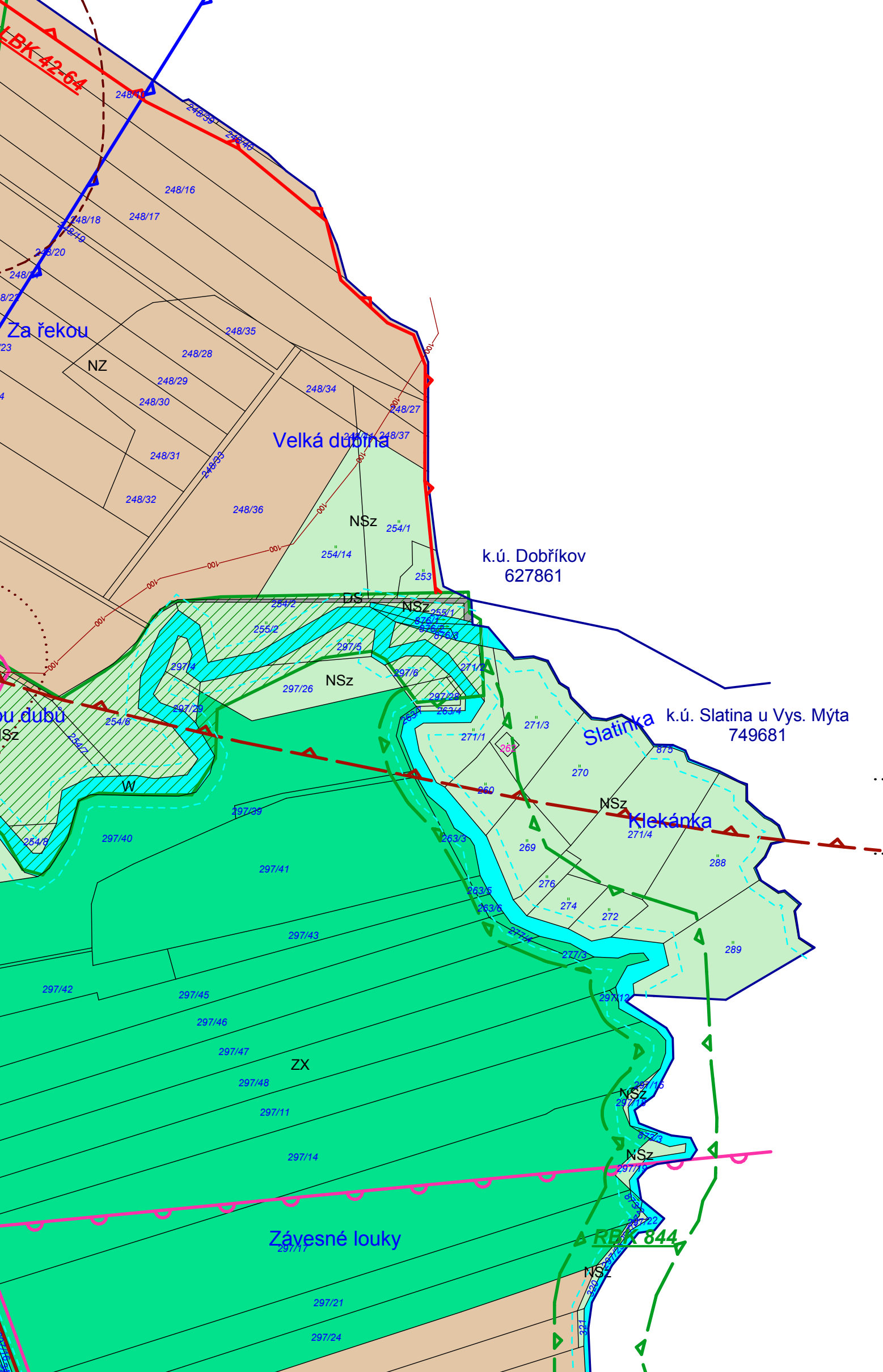
ČLENĚNÍ ÚZEMÍ

- hranice fidehoého území - správní hranice obce
- hranice mezi katastrly ve správním obvodu
- zastavěné území k 30.4.2013
- plachy zastavěné
- plachy pěstavné
- spáření v krajně

**LEGENDA**

FLOCHY S ROZDÍLNÝM ZPŮSOBEM VYUŽITÍ

- stabilizované plochy
- plachy země
- územní rezervy
- bydlení v rodinných domech - venkovské
- bydlení v rodinných domech - městské a příměstské
- rekreace - plachy stávek pro rekreaci
- občanské vybavení - veřejná infrastruktura
- občanské vybavení - komerční zařízení mála a střední
- občanské vybavení - tělovýchovná a sportovní zařízení
- občanské vybavení - hřbitovy
- dopravní infrastruktura - silniční
- dopravní infrastruktura - vodní
- technická infrastruktura
- výroba a skladování - lehký průmysl
- výroba a skladování - drobná a řemeslná výroba
- výroba a skladování - zemědělská výroba
- zeleň ochranná a tozabní
- zeleň specifická
- zeleň zelená
- plachy vodní a vodohospodářské
- plachy zemědělské
- plachy lesní
- plachy přírodní - USES LBC
- plachy přírodní - USES RBC
- plachy smíšené nezasahující území zemědělské
- plachy smíšené nezasahující území lesnické



**PŘÁVNÍ STAVPO ZMĚNĚ č.1**

Projekt: Celé správní území obce leží v území s archeologickými nálezy - III., CHOPAV a v OP ležícího radiolokačního prostoru leštěň Pardubice. Územní plán je zpracován naří. mapovým podkladem KŘMÚ K.31.12.2012

**tipos**  
PROJEKTOVÁ KANCELÁŘ

Ing. arch. Petr Kůla  
MĚÚ Vysoké Mýto, oddělení územního plánování

Husova 888  
502 01, Ústí nad Orlicí  
tel./fax: 485 523 196  
www.tipos.cz  
tipos@tipos.cz

Tomáš Ždárský  
červenec 2015  
1:2880

Číslo územního plánu: II.a. 1

ÚP ZÁMRSK

Koordinační výkres

**LEGENDA**

ČLENĚNÍ ÚZEMÍ

- hranice fidehoého území - správní hranice obce
- hranice mezi katastrly ve správním obvodu
- zastavěné území k 30.4.2013
- plachy zastavěné
- plachy pěstavné
- spáření v krajně