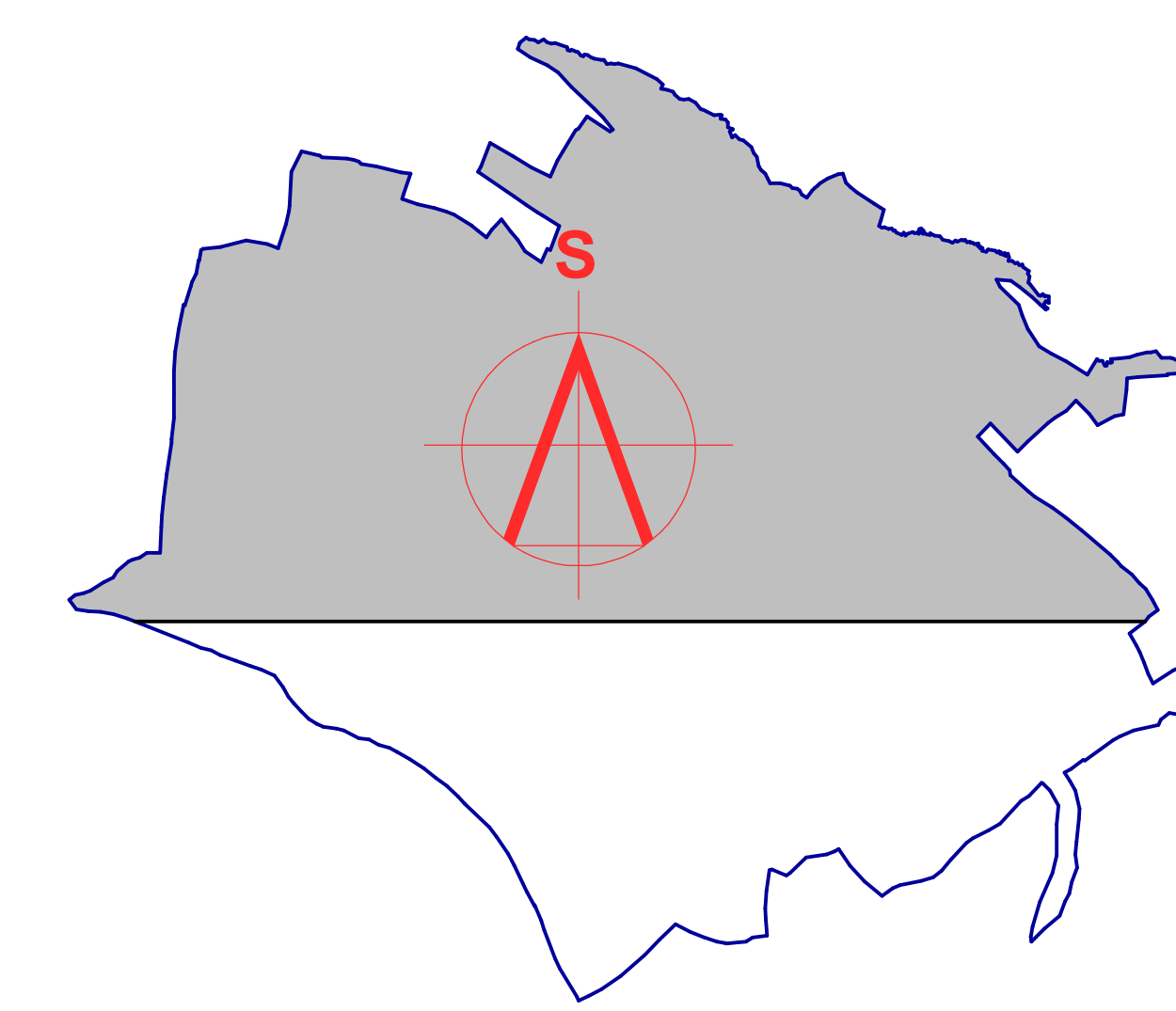
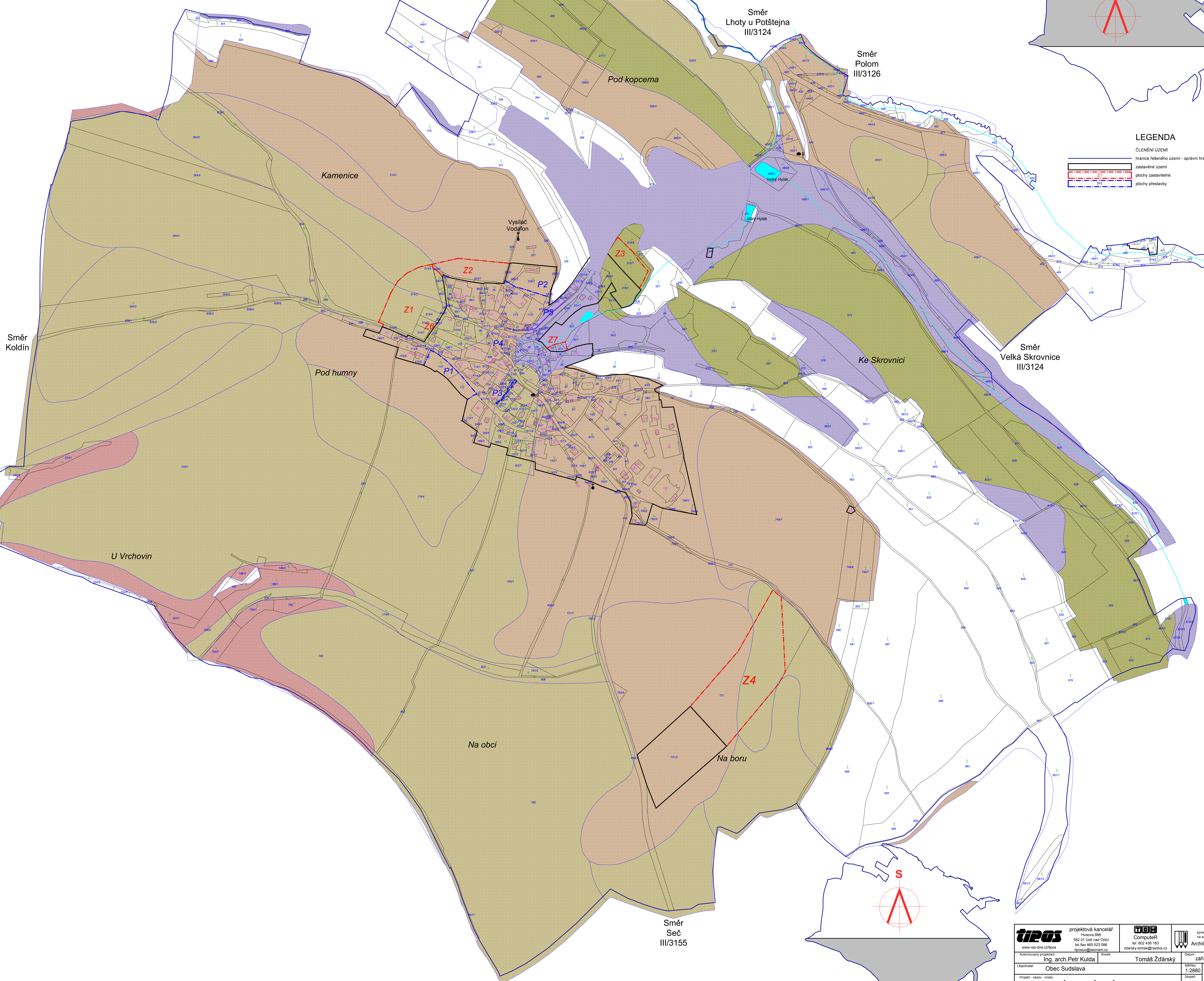
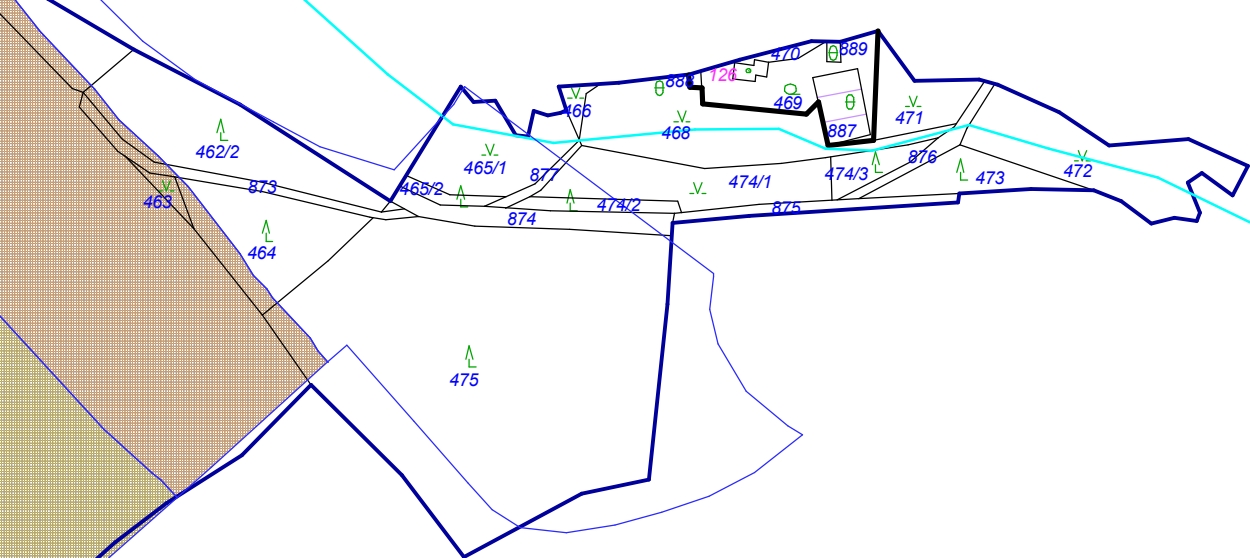


LEGENDA	
	zábor ZPF mimo zastavěné území
	zábor ZPF v zastavěném území
	BPEJ - I.
	BPEJ - II.
	BPEJ - III.
	BPEJ - IV.
	BPEJ - V.

TIPOS projektová kancelář Husova 888 562 01 Ústí nad Orlicí tel./fax 495 523 086 tomas@raz-dva.cz	COM ComputerR tel. 602 438 183 zstarsky.tomas@raz-dva.cz	zpracováno na softwaru AutoCAD 8.1
Autoborný projektant: Ing. arch. Petr Kulda	Kreslil: Tomáš Zdržský	Datum: září 2009
Objednatel: Obec Sudslava	Mřížka: 1:2880	Číslo par.:
Projekt - název - místo: ÚZEMNÍ PLÁN SUDSLAVA	Stupeň: návrh	Číslo výkresu:
Název výkresu: Předpokládaný zábor ZPF	II. c. / 1	



LEGENDA	
ČLEBNÉ ÚZEMÍ	
	hranice řešeného území - správní hranice obce
	zastavěné území
	plochy zastavěné
	plochy přestavby



TIPOS projektová kancelář Husova 888 562 01 Ústí nad Orlicí tel./fax 495 523 086 tomas@raz-dva.cz	COM ComputerR tel. 602 438 183 zstarsky.tomas@raz-dva.cz	zpracováno na softwaru AutoCAD 8.1
Autoborný projektant: Ing. arch. Petr Kulda	Kreslil: Tomáš Zdržský	Datum: září 2009
Objednatel: Obec Sudslava	Mřížka: 1:2880	Číslo par.:
Projekt - název - místo: ÚZEMNÍ PLÁN SUDSLAVA	Stupeň: návrh	Číslo výkresu:
Název výkresu: Předpokládaný zábor ZPF	II. c. / 2	