

ÚP PUSTINA

VÝKRES VEŘEJNĚ PROSPĚŠNÝCH STAVEB, OPATŘENÍ A ASANACÍ

1 : 5 000

Legenda:

----- hranice řešeného území
 hranice navazujících k. ú.

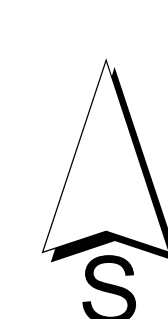
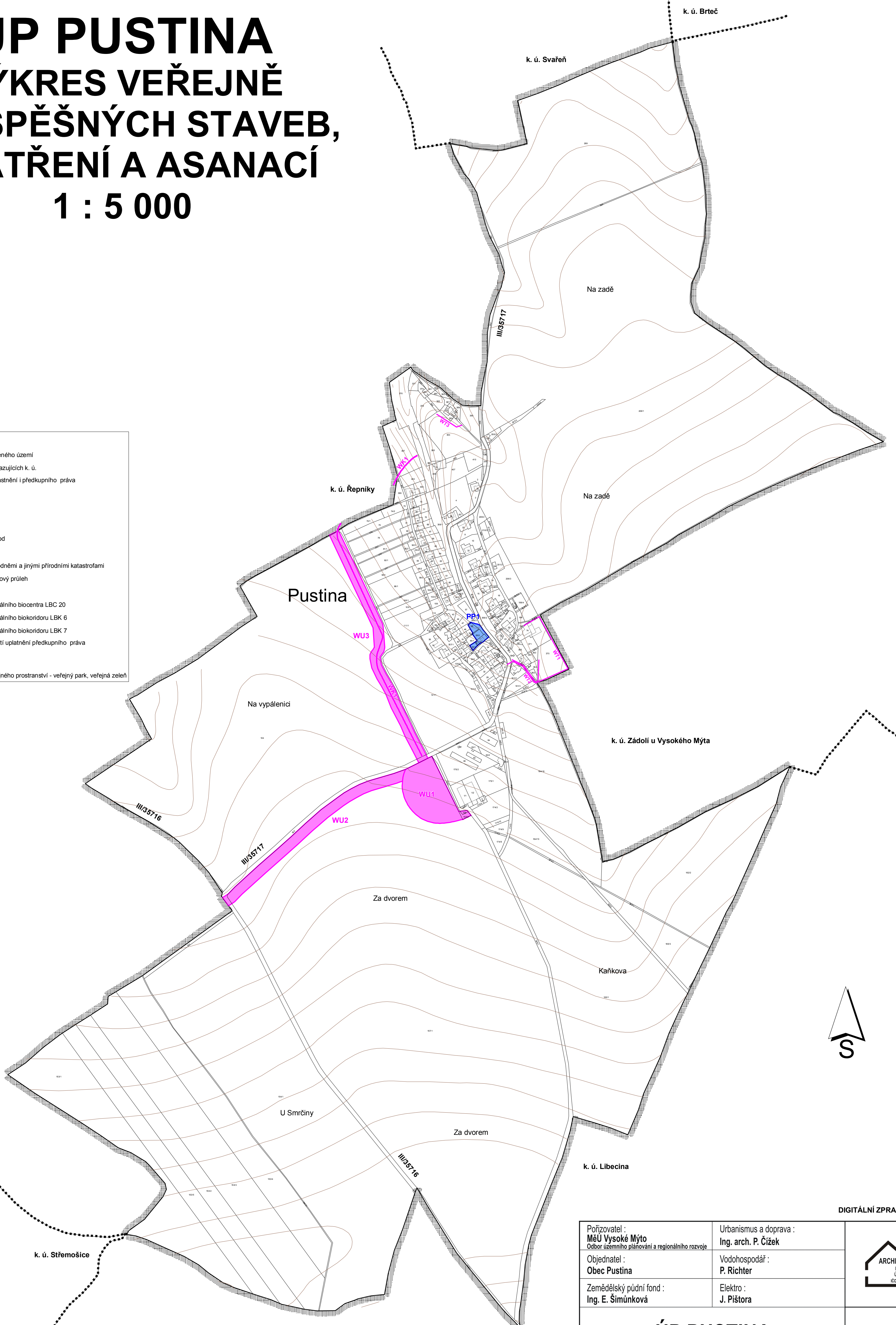
Plochy a koridory s možností vyvlastnění a předkupního práva (dle § 170 a § 101 StZ)


Veřejně prospěšné stavby:
 - technická infrastruktura
 WT 1 vodovod
 WT 2 - WT 3 STL plynovod


Veřejně prospěšná opatření:
 - snižování ohrožení v území povodněmi a jinými přírodními katastrofami
 WK 1 protipovodňový průleh
 - založení prvků ÚSES
 WU 1 založení lokálního biocentra LBC 20
 WU 2 založení lokálního biokoridoru LBK 6
 WU 3 založení lokálního biokoridoru LBK 7

Plochy a koridory pouze s možností uplatnění předkupního práva (dle § 101 StZ)

Veřejná prostranství:
 PP 1 stavba veřejného prostranství - veřejný park, veřejná zeleň



DIGITÁLNÍ ZPRACOVÁNÍ A TISK 

Pořizovatel : MěÚ Vysoké Mýto Odbor územního plánování a regionálního rozvoje	Urbanismus a doprava : Ing. arch. P. Čížek	
Objednatel : Obec Pustina	Vodohospodář : P. Richter	
Zemědělský půdní fond : Ing. E. Šimůnková	Elektro : J. Pištora	
ÚP PUSTINA		Datum : XI. 2007
VÝKRES VEŘEJNĚ PROSPĚŠNÝCH STAVEB, OPATŘENÍ A ASANACÍ		Měřítko : 1 : 5000
		B.3