














LEGENDA

-  ÚAP 021 - územní systém ekologické stability - NRBK (ochranná zóna)
-  ÚAP 021 - územní systém ekologické stability - RBK (regionální biocentrum)
-  ÚAP 021 - územní systém ekologické stability - RBK (regionální biokoridor)
-  ÚAP 021 - územní systém ekologické stability - LBC (lokální biocentrum)
-  ÚAP 021 - územní systém ekologické stability - LBK (lokální biokoridor)

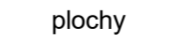
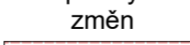







LEGENDA

ČLENĚNÍ ÚZEMÍ

-  hranice řešeného území - správní hranice obce
-  zastavěné území
-  zastavěné území - zrušené
-  zastavěné území - nové
-  plochy zastavitelné
-  plochy přestavby
-  plochy rušené
-  plochy koridorů - dopravní

LEGENDA

PLOCHY S ROZDÍLNÝM ZPŮSOBEM VYUŽITÍ

- | | | | |
|------------------------------------------------------------------------------------------------------------|---------------------------------------------------------------------------------------------------|------------------------------------------------------------------------------------------|---------------------------|
|  stabilizované plochy |  plochy změn |  BU | bydlení všeobecné |
| | |  BH | bydlení hromadné |
| | |  OS | občanské vybavení - sport |
| | |  ZS | zeleň sídelní |
| | |  DS | doprava silniční |
| | |  TO | nakládání s odpady |
| | |  ZO | zeleň ochranná a izolační |

| | | | |
|----------------------------------------------------------------------------------------------------------------------------------------------------------------------------------------------------------------------------------------------------------------------------------------------------------------------|--|-------------------------------------------------------------------------------------------------------|-------------------------------------------------------------------------------------------------------------------------------------------------|
| Poznámka: ÚAP - Územně analytické podklady 016 - území s archeologickými nálezky - celé KÚ 045 - chráněné oblasti přirozené akumulace vod - celé KÚ 046 - zranitelné oblasti povrchových a podzemních vod - celé KÚ 119 - zájmové území MO z hlediska povolování vyjmenovaných druhů staveb - celé KÚ | | Husova 888 562 01, Ústí nad Orlicí tel./fax: 465 523 086 www.tiposuo.cz tiposuo@seznam.cz |  S |
|  PROJEKTOVÁ KANCELÁŘ | | zpracováno na softwaru ArchiCAD 16 |  ING. ARCH. PETR KULDA ČKA 01 196 ČESKÁ REPUBLIKA |
| Autorizovaný projektant: Ing. arch. Petr Kulda | | Kreslil: Tomáš Žďárský | |
| Objednatel: Obec Běstovice | | Datum: duben 2023 | |
| Projekt - název - místo: ZMĚNA č. 1 ÚP BĚSTOVICE | | Měřítko: 1:5000 | Číslo paré: Stupeň: |
| Název výkresu: Hlavní výkres | | Číslo výkresu: 1.b/1 | List: |