



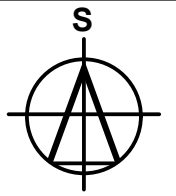

LEGENDA

- PLOCHY S ROZDÍLNÝM ZPŮSOBEM VYUŽITÍ**
- BV bydlení v rodinných domech - venkovské
 - NZ plochy zemědělské
 - NSZ plochy smíšené nezastavěného území zemědělské

LEGENDA

- ČLENĚNÍ ÚZEMÍ**
- hranice řešeného území - správní hranice obce
 - hranice mezi katastry ve správním obvodu
 - zastavěné území k 30.9.2009
 - plochy zastavitelné
 - plochy přestavby
 - opatření v krajině

Poznámka: Celé správní území obce leží v CHOPAV Východočeská křída a ochranném pásmu komunikačního vedení MO

	Husova 888 562 01, Ústí nad Orlicí tel./fax: 465 523 086 www.tiposuo.cz tiposuo@seznam.cz	 <p>zpracováno na softwaru ArchICAD 14</p>	
Autorizovaný projektant: Ing. arch. Petr Kulda	Kreslil: Tomáš Žďárský	Datum: duben 2012	
Objednatel: MěÚ Vysoké Mýto, odbor stavební úřad oddělení územního plánování	Projekt - název - místo: ZMĚNA č.1 ÚP ČESKÉ HEŘMANICE	Měřítko: 1:2880	
Název výkresu: Hlavní výkres	Stupeň: I.b.1.	Číslo paré: List: 1	