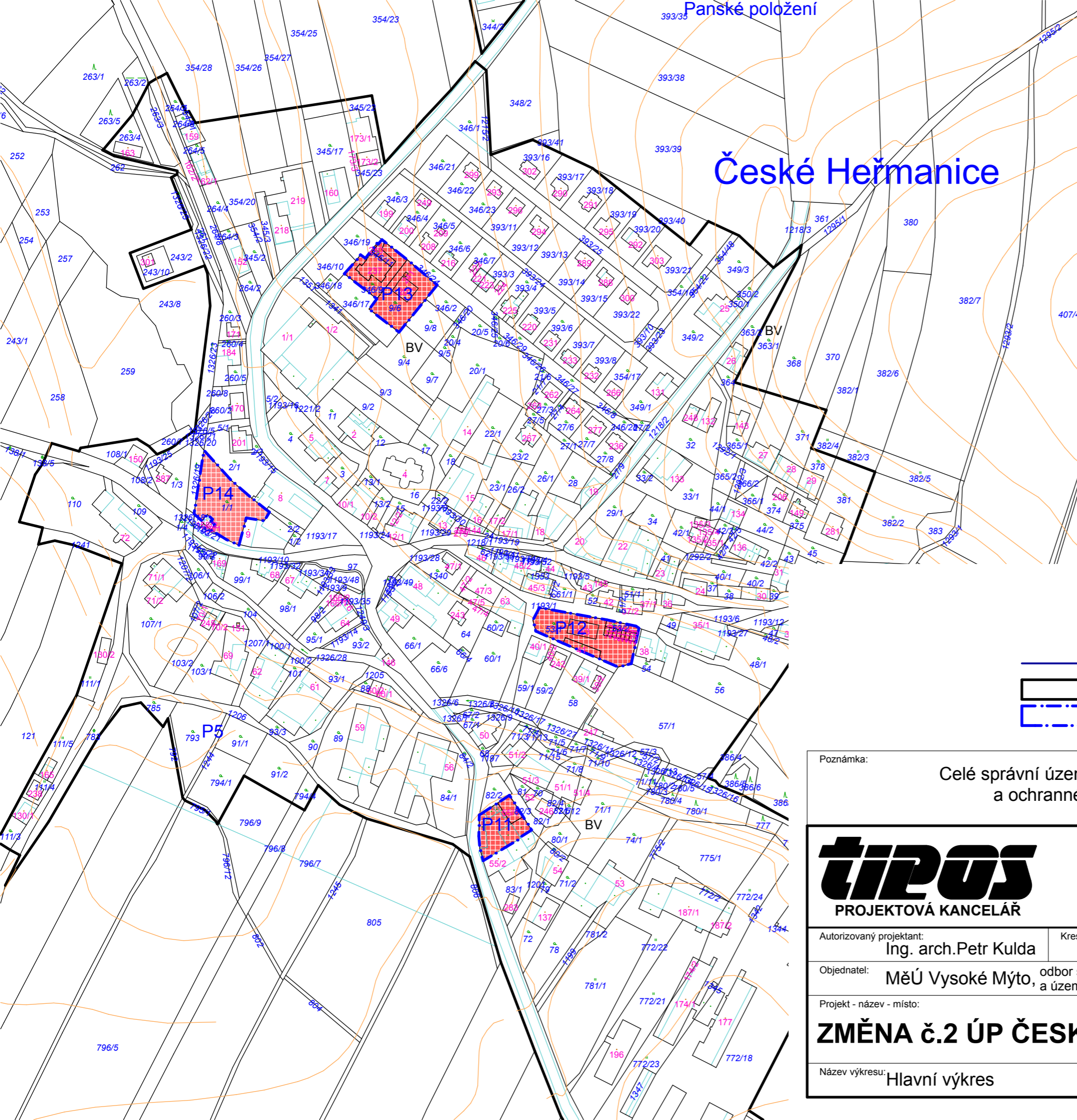







# České Heřmanice



## LEGENDA

- plochy změn
-  BV bydlení v rodinných domech - venkovské
  -  BH bydlení v bytových domech

## LEGENDA

- ČLENĚNÍ ÚZEMÍ
-  hranice řešeného území - správní hranice obce
  -  zastavěné území k 30.9.2009
  -  plochy přestavby

Poznámka:		Celé správní území obce leží v CHOPAV Východočeská křída a ochranném pásmu komunikačního vedení MO	
 <b>TIPOS</b> PROJEKTOVÁ KANCELÁŘ		Husova 88 562 01, Ústí nad Orlicí tel./fax: 465 523 086 www.tiposuo.cz tiposuo@seznam.cz	
Autorizovaný projektant: <b>Ing. arch. Petr Kulda</b>		Kreslil: <b>Tomáš Žďárský</b>	
Objednatel: <b>MěÚ Vysoké Mýto</b> , odbor stavebního úřadu a územního plánování		Datum: <b>červen 2014</b>	
Projekt - název - místo: <b>ZMĚNA č.2 ÚP ČESKÉ HEŘMANICE</b>		Měřítko: <b>1:2880</b>	
Název výkresu: <b>Hlavní výkres</b>		Číslo paré: <b>1</b>	
Číslo výkresu: <b>I.b.</b>		List: <b>1</b>	

