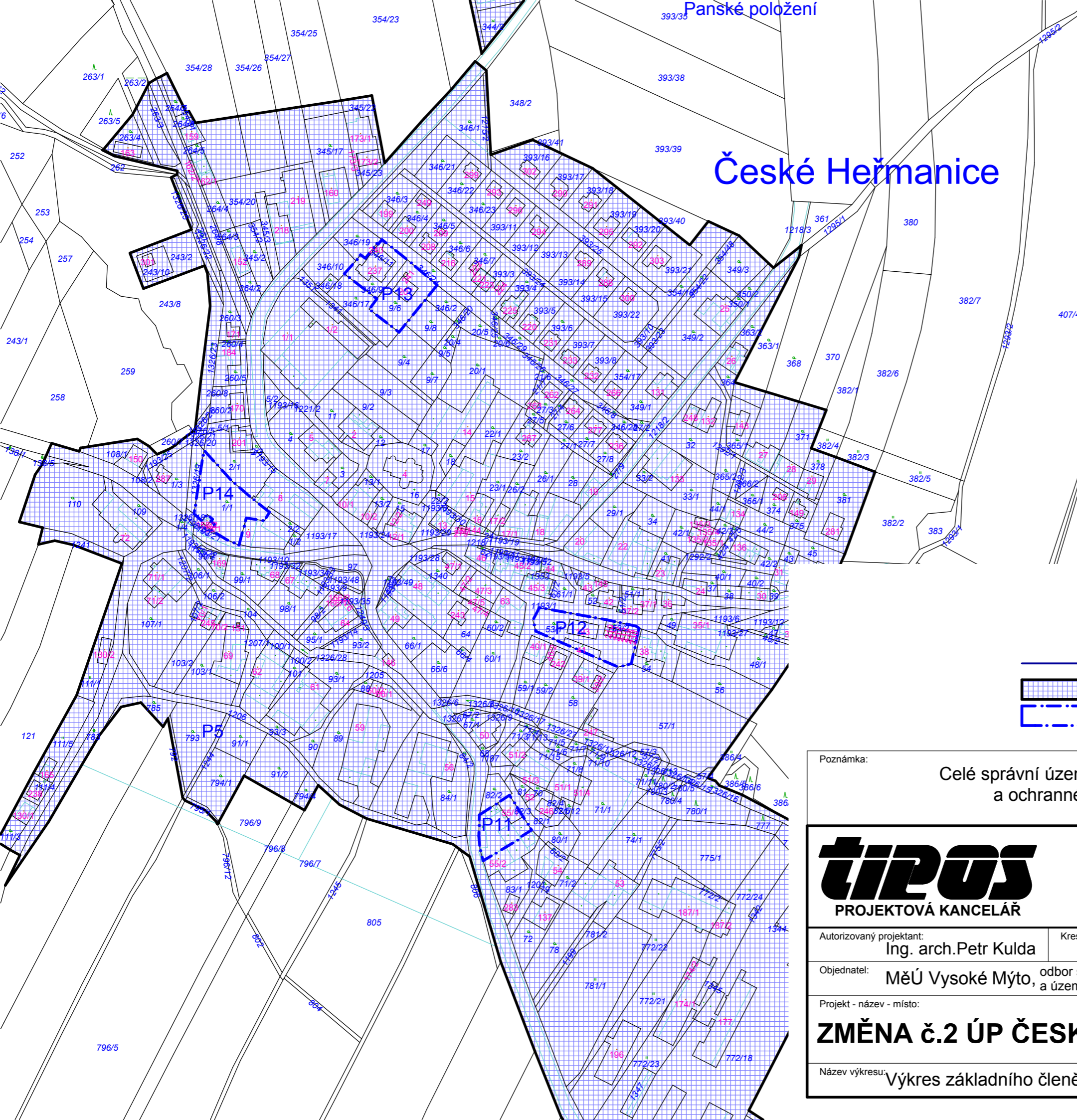


České Heřmanice



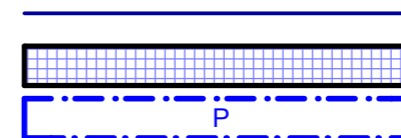
LEGENDA

ČLENĚNÍ ÚZEMÍ

hranice řešeného území - správní hranice obce





zastavěné území k 30.9.2009

plochy přestavby



Poznámka:

Celé správní území obce leží v CHOPAV Východočeská křída a ochranném pásmu komunikačního vedení MO

 PROJEKTOVÁ KANCELÁŘ		Husova 88 562 01, Ústí nad Orlicí tel./fax: 465 523 086 www.tiposuo.cz tiposuo@seznam.cz		 zpracováno na softwaru ArchiCAD 16					
Autorizovaný projektant: Ing. arch. Petr Kulda		Kreslil: Tomáš Žďárský		Datum: červen 2014		Měřítko: 1:2880		Číslo paré: _____	
Objednatel: MěÚ Vysoké Mýto, odbor stavebního úřadu a územního plánování				Stupeň: _____		Číslo výkresu: l.a.		List: 1	
ZMĚNA č.2 ÚP ČESKÉ HEŘMANICE									
Název výkresu: Výkres základního členění území									