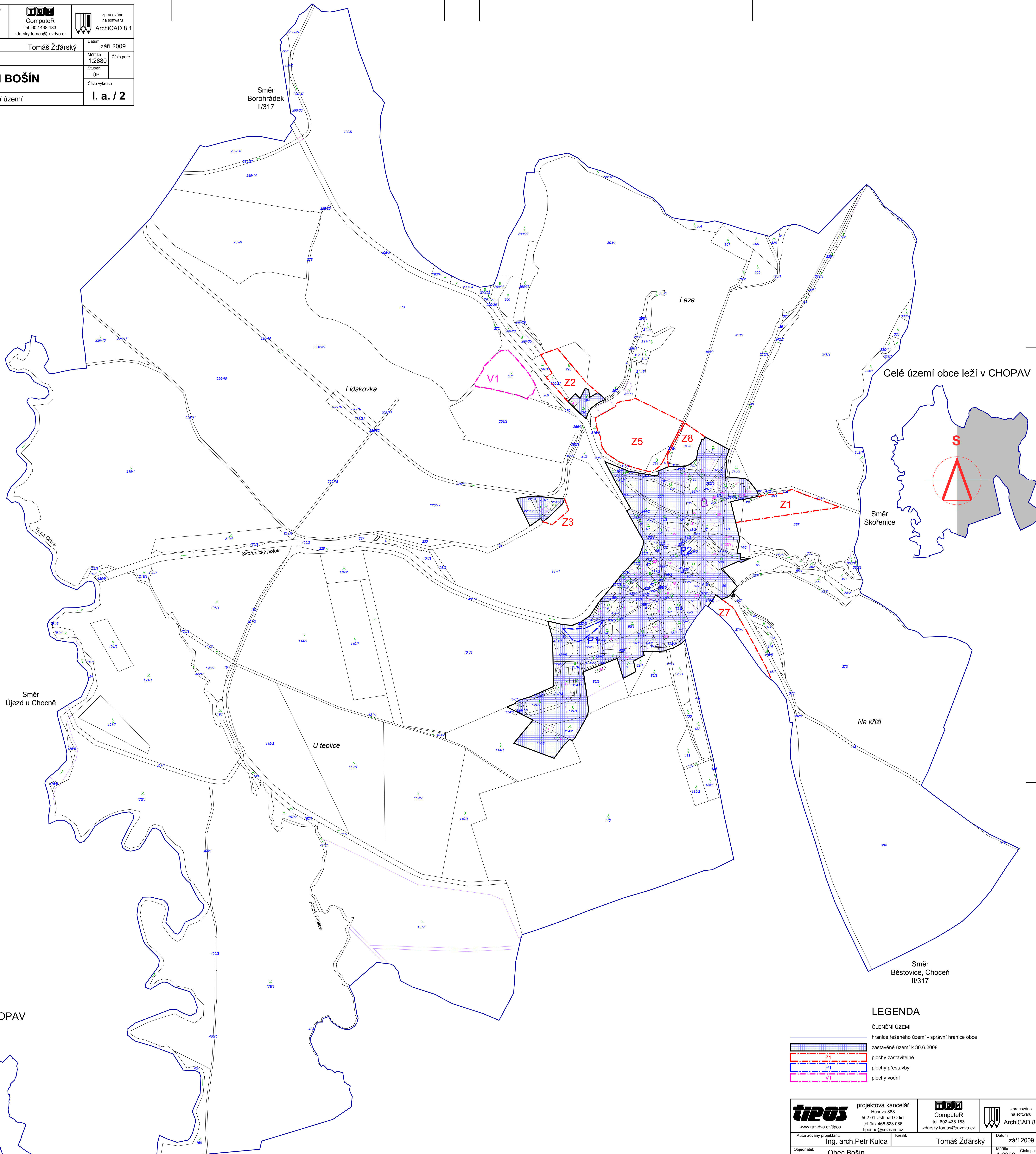
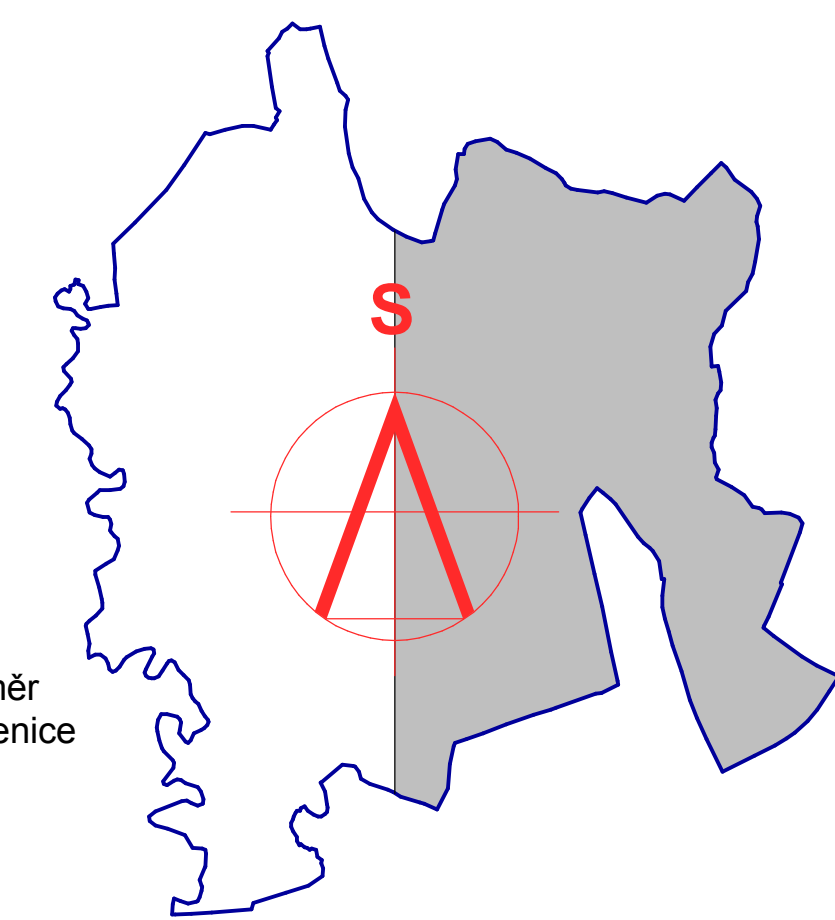


 projektová kancelář Husova 888 562 01 Ústí nad Orlicí tel./fax 465 523 086 tposuo@seznam.cz	 ComputerR tel. 602 438 183 zdarsky.tomas@razdva.cz	 zpracováno na softwaru ArchiCAD 8.1
Objednatel: Obec Bošín	Měřítko: 1:2880	Číslo paré:
Projekt - název - místo: ÚZEMNÍ PLÁN BOŠÍN	Stupeň: ÚP	Číslo výkresu:
Název výkresu: Výkres základního členění území	I. a. / 2	

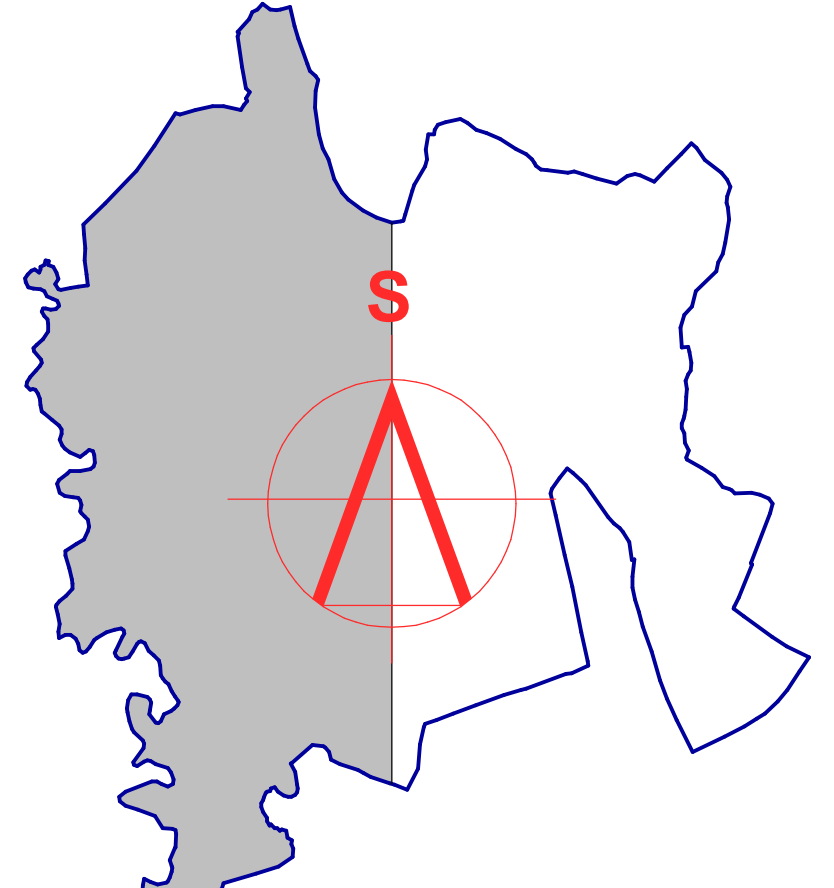


Celé území obce leží v CHOPAV







Směr Újezd u Chocně

Celé území obce leží v CHOPAV



LEGENDA

ČLENĚNÍ ÚZEMÍ

	hranice řešeného území - správní hranice obce
	zastavěné území k 30.6.2008
	plochy zastavitelné
	plochy přestavby
	plochy vodní

 projektová kancelář Husova 888 562 01 Ústí nad Orlicí tel./fax 465 523 086 tposuo@seznam.cz	 ComputerR tel. 602 438 183 zdarsky.tomas@razdva.cz	 zpracováno na softwaru ArchiCAD 8.1
Objednatel: Obec Bošín	Měřítko: 1:2880	Číslo paré:
Projekt - název - místo: ÚZEMNÍ PLÁN BOŠÍN	Stupeň: ÚP	Číslo výkresu:
Název výkresu: Výkres základního členění území	I. a. / 1	