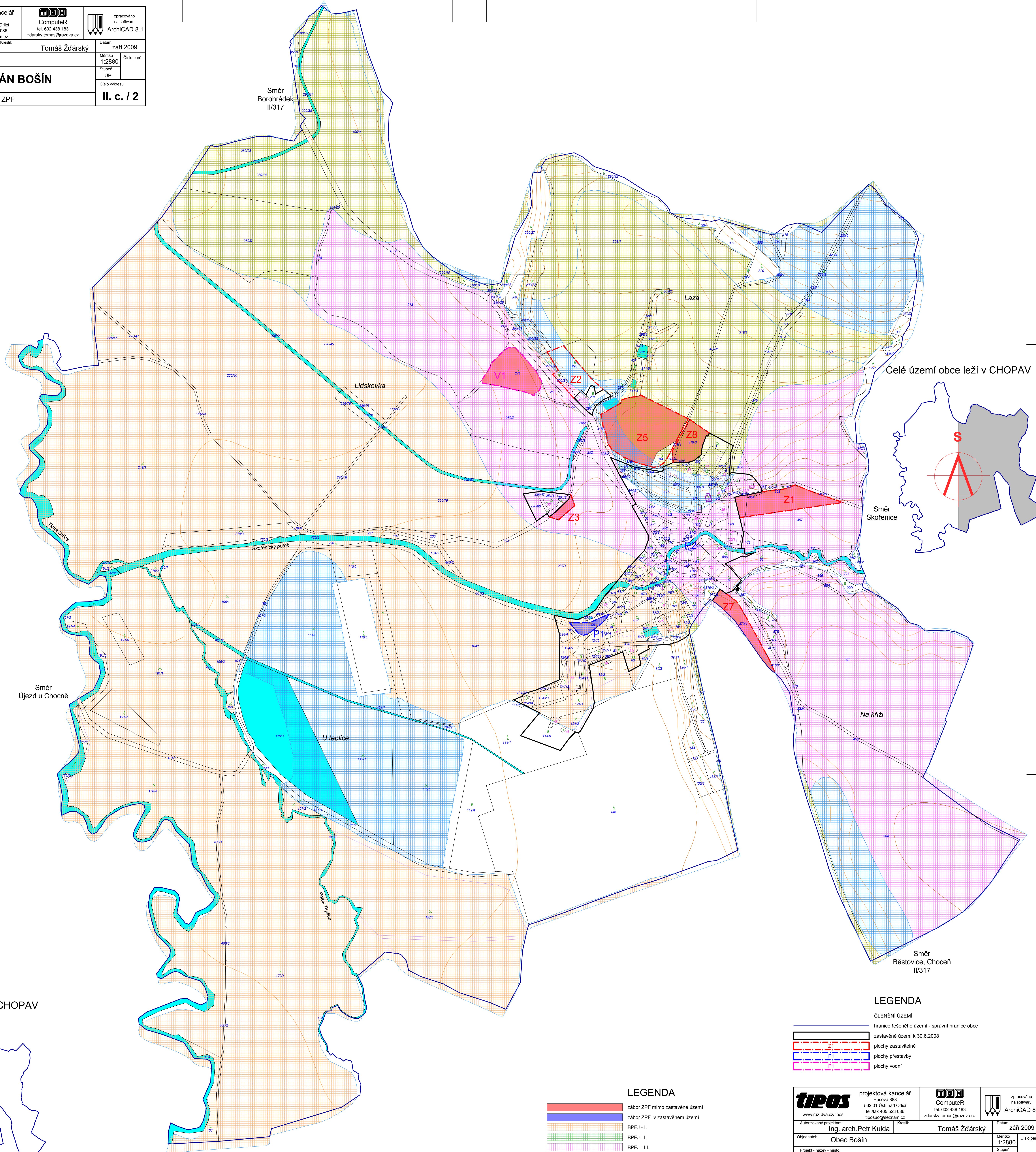
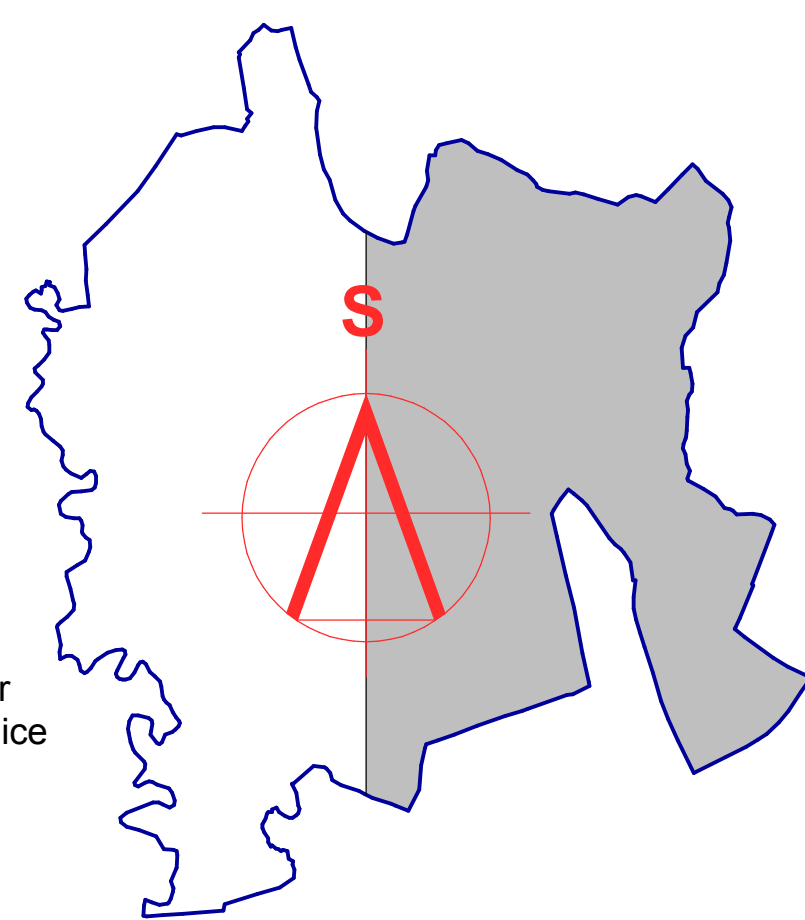


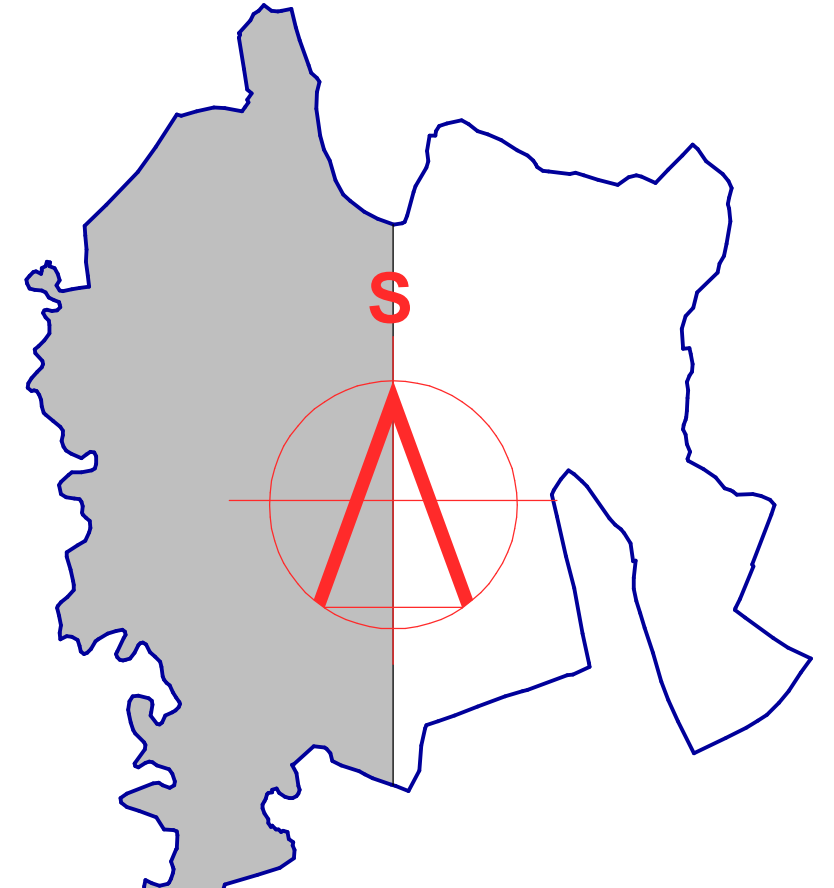
 projektová kancelář Husova 888 562 01 Ústí nad Orlicí tel./fax 465 523 086 tposus@seznam.cz	 zpracováno na softwaru ArchiCAD 8.1	Datum: září 2009	
		Autorizovaný projektant: Ing. arch. Petr Kulda	Kreslil: Tomáš Žďárský
Objednatel: Obec Bošín		Stupeň: ÚP	Číslo výkresu:
Projekt - název - místo: ÚZEMNÍ PLÁN BOŠÍN			II. c. / 2
Název výkresu: Předpokládaný zábor ZPF			








Celé území obce leží v CHOPAV










Celé území obce leží v CHOPAV



LEGENDA

- ČLENĚNÍ ÚZEMÍ
-  hranice řešeného území - správní hranice obce
 -  zastavěné území k 30.6.2008
 -  plochy zastavitelné
 -  plochy přestavby
 -  plochy vodní

LEGENDA

-  zábor ZPF mimo zastavěné území
-  zábor ZPF v zastavěném území
-  BPEJ - I.
-  BPEJ - II.
-  BPEJ - III.
-  BPEJ - IV.
-  BPEJ - V.

 projektová kancelář Husova 888 562 01 Ústí nad Orlicí tel./fax 465 523 086 tposus@seznam.cz	 zpracováno na softwaru ArchiCAD 8.1	Datum: září 2009	
		Autorizovaný projektant: Ing. arch. Petr Kulda	Kreslil: Tomáš Žďárský
Objednatel: Obec Bošín		Stupeň: ÚP	Číslo výkresu:
Projekt - název - místo: ÚZEMNÍ PLÁN BOŠÍN			II. c. / 1
Název výkresu: Předpokládaný zábor ZPF			