

Poznámka: Celé území obce leží v CHOPAV a v koridoru pro létání v malých a přiležemních výškách

**tipos**  
PROJEKTOVÁ KANCELÁŘ

Husova 888  
562 01, Ústí nad Orlicí  
tel./fax: 465 523 086  
www.tiposuo.cz  
tiposuo@seznam.cz

Kreslil: Husova 888  
562 01, Ústí nad Orlicí  
tel./fax: 465 523 086  
www.tiposuo.cz  
tiposuo@seznam.cz

zpracováno na softwaru ArchiCAD 16

Datum: únor 2017

AutORIZOVANÝ PROJEKTANT:  
Ing. arch. Petr Kulda

Kreslil: Tomáš Žďárský

Objednatel: Obec Bošín

Měřítko: 1:2880

Číslo par.: 1

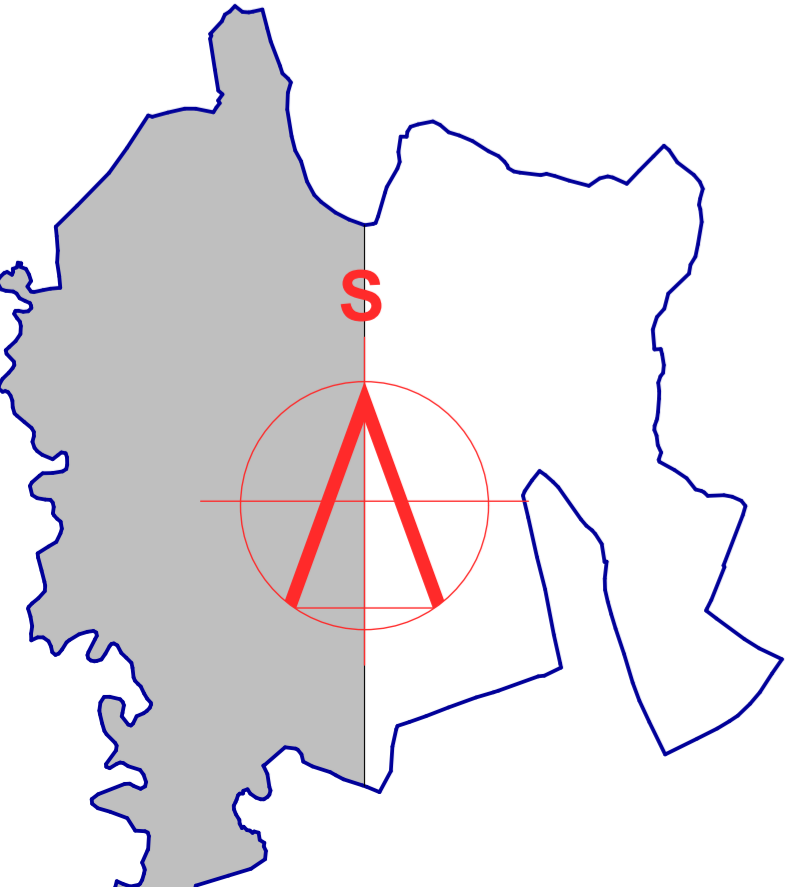
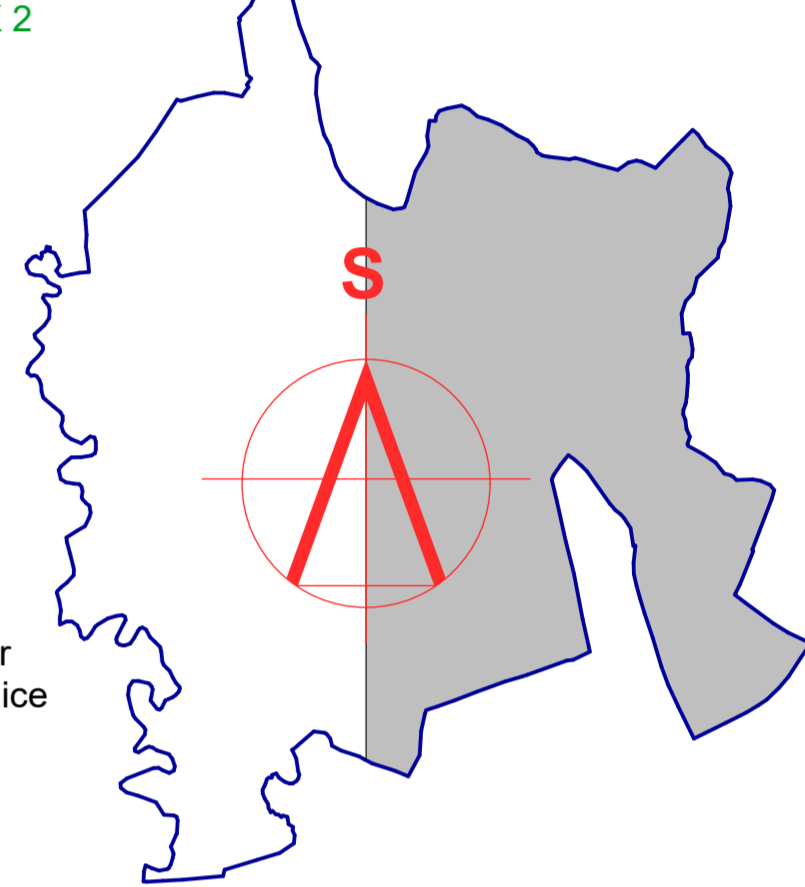
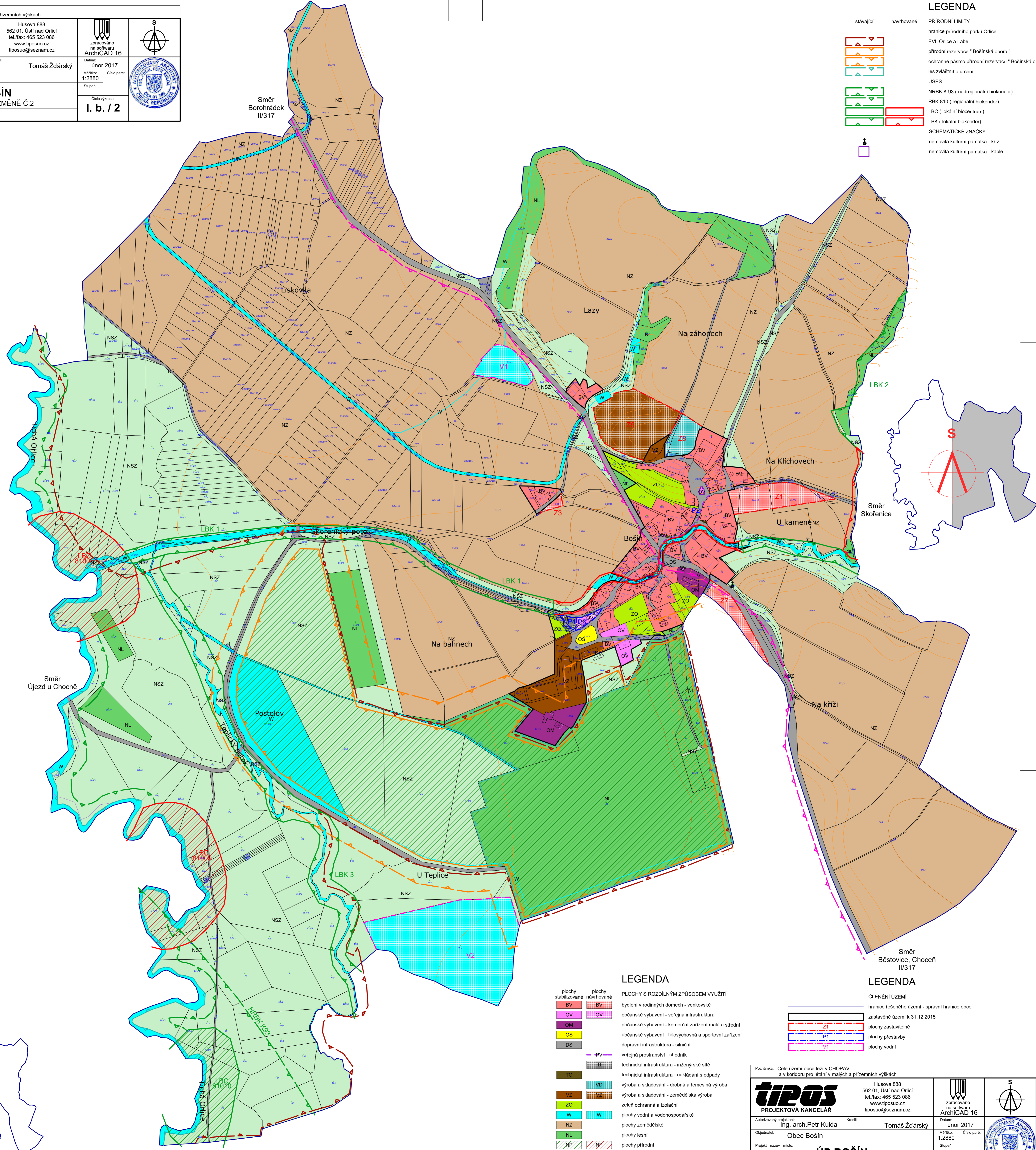
Projekt - název - místo: **ÚP BOŠÍN**  
PRÁVNÍ STAV PO ZMĚNĚ Č.2

Číslo výkresu: **I. b. / 2**

Název výkresu: Hlavní výkres

**LEGENDA**

- stávající    navrhované
- PRÍRODNÍ LIMITY  
hranice přírodního parku Orlice  
EVL Orlice a Labe  
přírodní rezervace "Bošínská obora"  
ochranné pásmo přírodní rezervace "Bošínská obora"  
les zvláštního určení  
ÚSES  
NRBK K 93 ( nadregionální biokoridor)  
RBK 810 ( regionální biokoridor)  
LBC ( lokální biocentrum)  
LBK ( lokální biokoridor)  
SCHEMATICKÉ ZNAČKY  
nemovitá kulturní památka - kříž  
nemovitá kulturní památka - kaple
- 



**LEGENDA**

- PLOCHY S ROZDÍLNÝM ZPŮSOBEM VYUŽITÍ
- BV bydlení v rodinných domech - venkovské
  - OV občanské vybavení - veřejná infrastruktura
  - GM občanské vybavení - komerční zařízení malá a střední
  - OS občanské vybavení - tělovýchovná a sportovní zařízení
  - DS dopravní infrastruktura - silniční
  - PV veřejná prostranství - chodník
  - TI technická infrastruktura - inženýrské sítě
  - VD technická infrastruktura - nakládání a odpady
  - VZ výroba a skladování - drobná a řemeslná výroba
  - ZO výroba a skladování - zemědělská výroba
  - W zeleň ochranná a izolační
  - NL plochy vodní a vodohospodářské
  - NZ plochy zemědělské
  - NP plochy lesní
  - NSZ plochy přírodní
  - NSZ plochy smíšené nezastavěného území zemědělské

**LEGENDA**

- ČLENĚNÍ ÚZEMÍ
- hranice řešeného území - správní hranice obce
  - zastavěné území k 31.12.2015
  - plochy zastavitelné
  - plochy přestavby
  - plochy vodní

Poznámka: Celé území obce leží v CHOPAV a v koridoru pro létání v malých a přiležemních výškách

**tipos**  
PROJEKTOVÁ KANCELÁŘ

Husova 888  
562 01, Ústí nad Orlicí  
tel./fax: 465 523 086  
www.tiposuo.cz  
tiposuo@seznam.cz

Kreslil: Husova 888  
562 01, Ústí nad Orlicí  
tel./fax: 465 523 086  
www.tiposuo.cz  
tiposuo@seznam.cz

zpracováno na softwaru ArchiCAD 16

Datum: únor 2017

AutORIZOVANÝ PROJEKTANT:  
Ing. arch. Petr Kulda

Kreslil: Tomáš Žďárský

Objednatel: Obec Bošín

Měřítko: 1:2880

Číslo par.: 1

Projekt - název - místo: **ÚP BOŠÍN**  
PRÁVNÍ STAV PO ZMĚNĚ Č.2

Číslo výkresu: **I. b. / 1**

Název výkresu: Hlavní výkres