



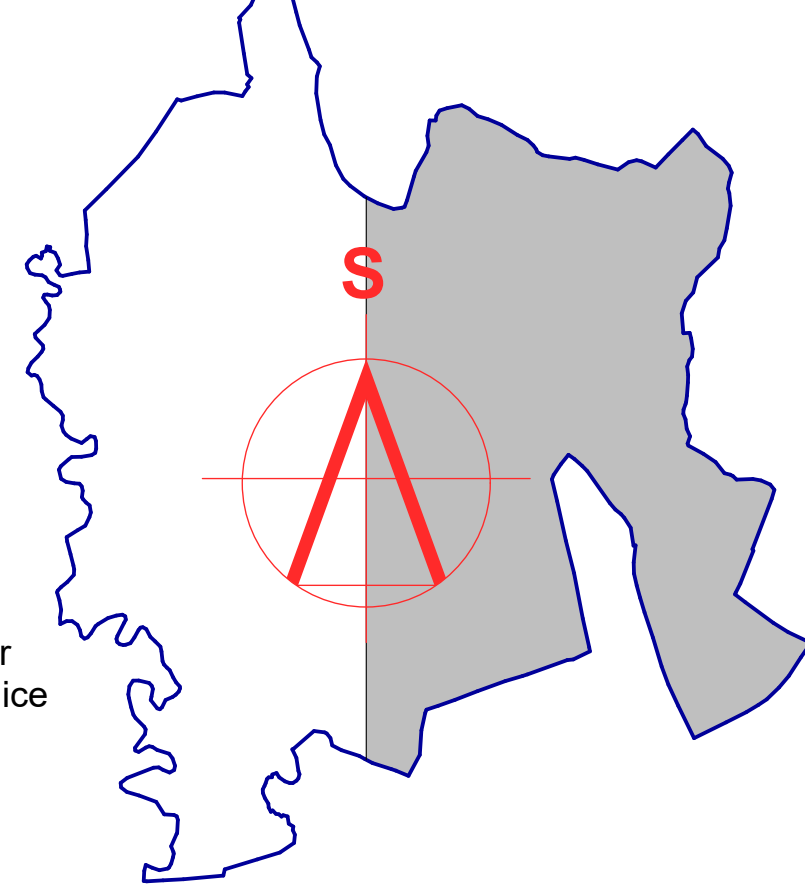
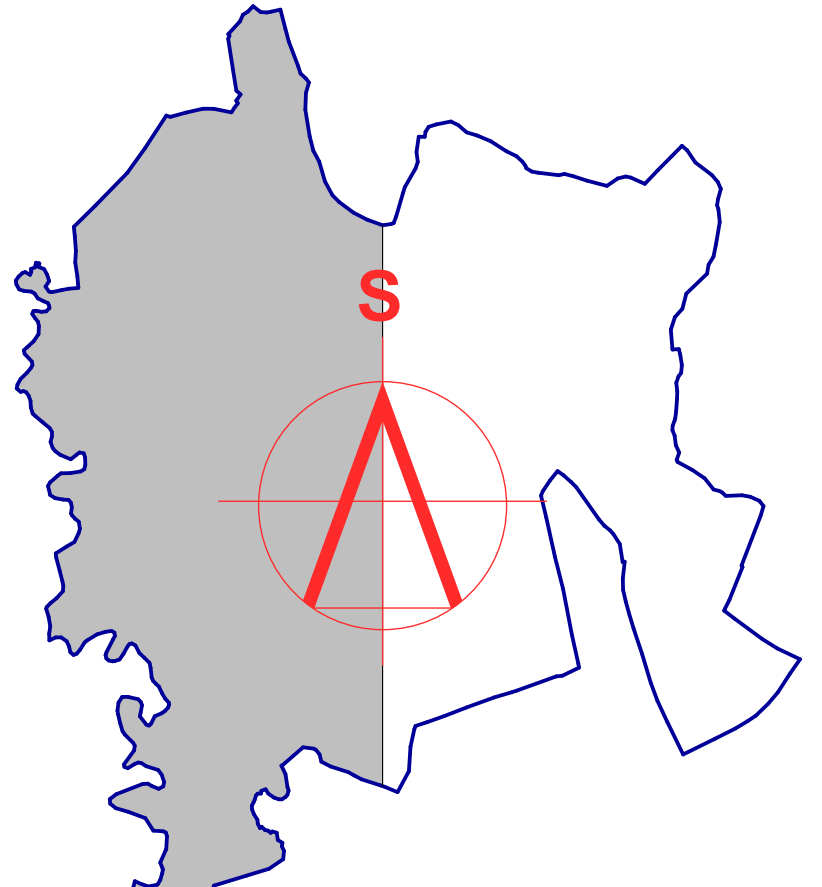
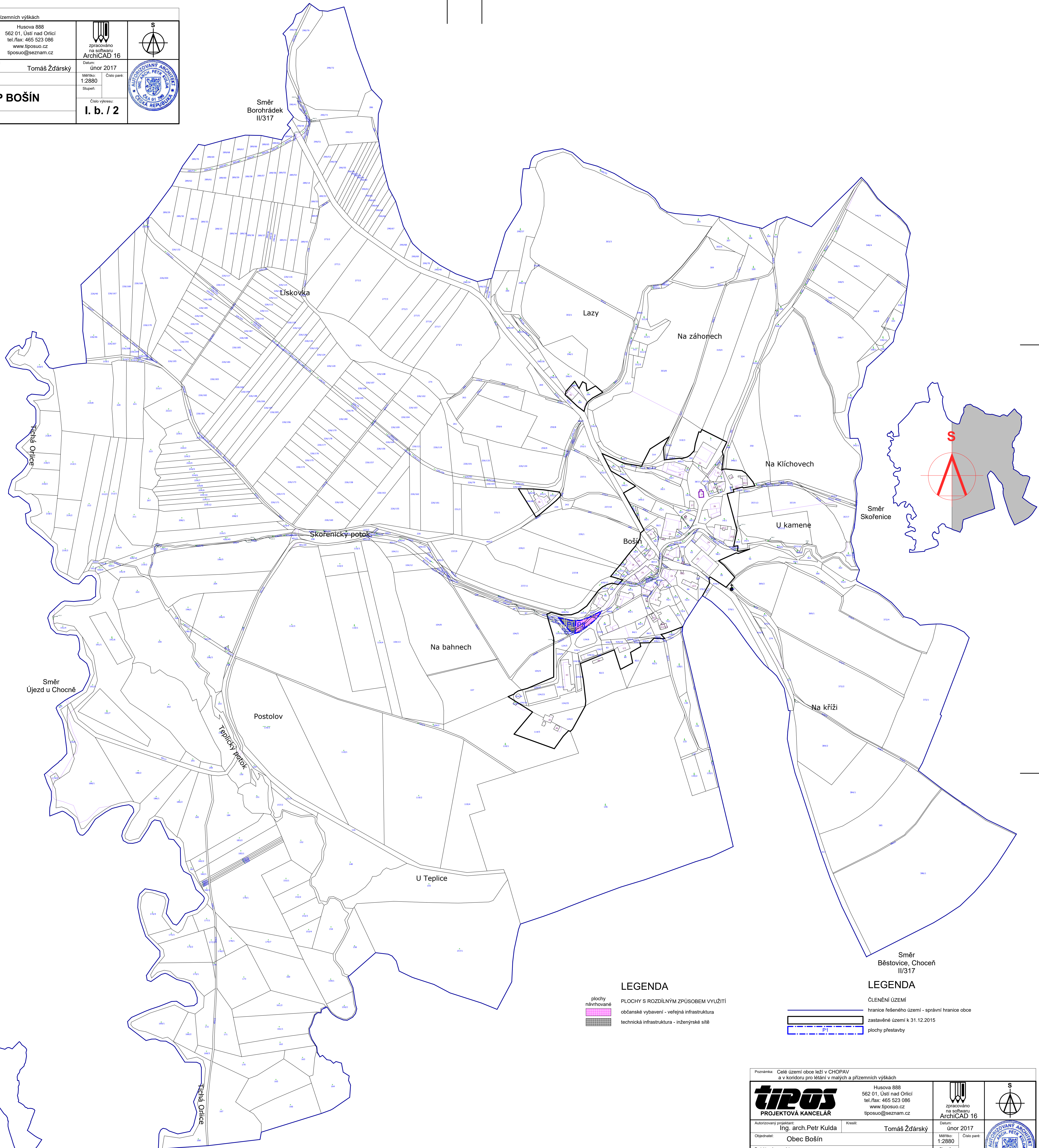


Poznámka: Celé území obce leží v CHOPAV a v koridoru pro létání v malých a přizemních výškách		 Husova 888 562 01, Ústí nad Orlicí tel./fax: 465 523 086 www.tipuso.cz tipuso@seznam.cz		 zpracováno na softwaru ArchiCAD 16	 S
AutORIZOVANÝ PROJEKTANT: Ing. arch. Petr Kulda		Kreslil: Tomáš Žďárský		Datum: únor 2017	
Objednatel: Obec Bošín		Měřítko: 1:2880		Číslo par.: 1	
Projekt - název - místo: ZMĚNA č.2 ÚP BOŠÍN		Stupeň:		Číslo výkresu: I. b. / 2	
Název výkresu: Hlavní výkres					



LEGENDA
 PLOCHY S ROZDILNÝM ZPŮSOBEM VYUŽITÍ
 občanské vybavení - veřejná infrastruktura
 technická infrastruktura - inženýrské sítě

LEGENDA
 ČLENĚNÍ ÚZEMÍ
 hranice řešeného území - správní hranice obce
 zastavěné území k 31.12.2015
 plochy přestavby

Poznámka: Celé území obce leží v CHOPAV a v koridoru pro létání v malých a přizemních výškách		 Husova 888 562 01, Ústí nad Orlicí tel./fax: 465 523 086 www.tipuso.cz tipuso@seznam.cz		 zpracováno na softwaru ArchiCAD 16	 S
AutORIZOVANÝ PROJEKTANT: Ing. arch. Petr Kulda		Kreslil: Tomáš Žďárský		Datum: únor 2017	
Objednatel: Obec Bošín		Měřítko: 1:2880		Číslo par.: 1	
Projekt - název - místo: ZMĚNA č.2 ÚP BOŠÍN		Stupeň:		Číslo výkresu: I. b. / 1	
Název výkresu: Hlavní výkres					