

Poznámka: Celé území obce leží v CHOPAV a v koridoru pro létání v malých a přiležemních výškách

TIPOS
PROJEKTOVÁ KANCELÁŘ

Husova 888
562 01, Ústí nad Orlicí
tel./fax: 465 523 086
www.tiposo.cz
tiposo@seznam.cz

zpracováno na softwaru ArchiCAD 16

AutORIZOVANÝ PROJEKTANT: Ing. arch. Petr Kulda
Kreslil: Tomáš Žďárský
Datum: únor 2017

Objednatel: Obec Bošín
Měřítko: 1:2880
Číslo par.:
Stupeň:
Číslo výkresu: II. a. / 2

Projekt - název - místo: **ZMĚNA č.2 ÚP BOŠÍN**

Název výkresu: **Koordináční výkres**

LEGENDA

stávající navrhované

ÚSES
LBC (lokální biocentrum)
NRBK (nadregionální biokoridor)
RBK (regionální biokoridor)
LBK (lokální biokoridor)

SCHEMATICKE ZNAČKY
nemovitá kulturní památka - kříž
nemovitá kulturní památka - kaple

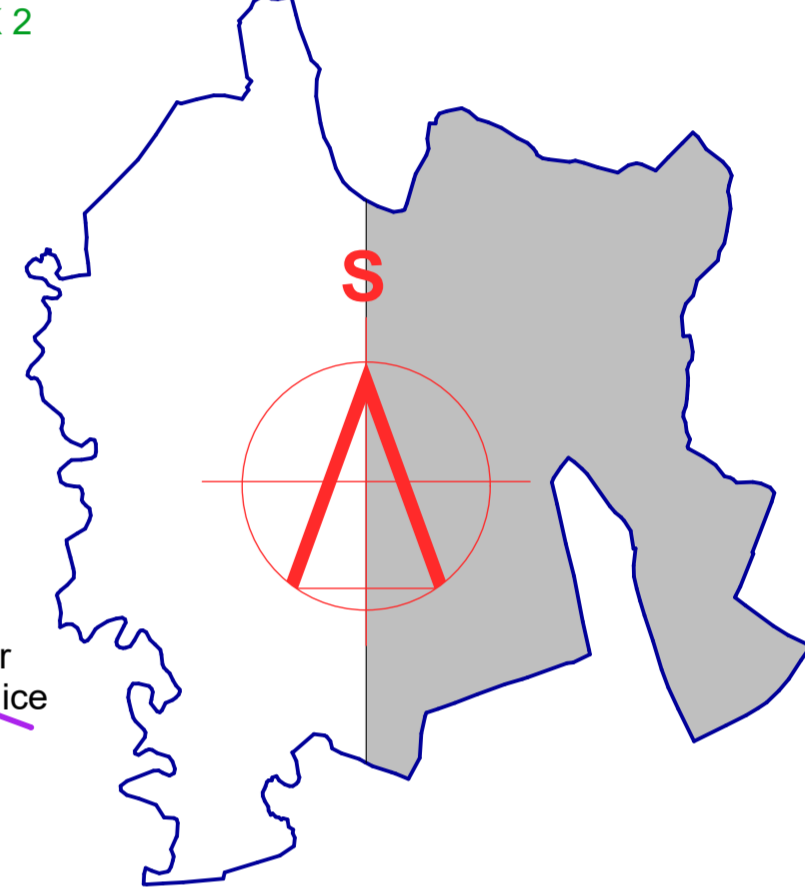
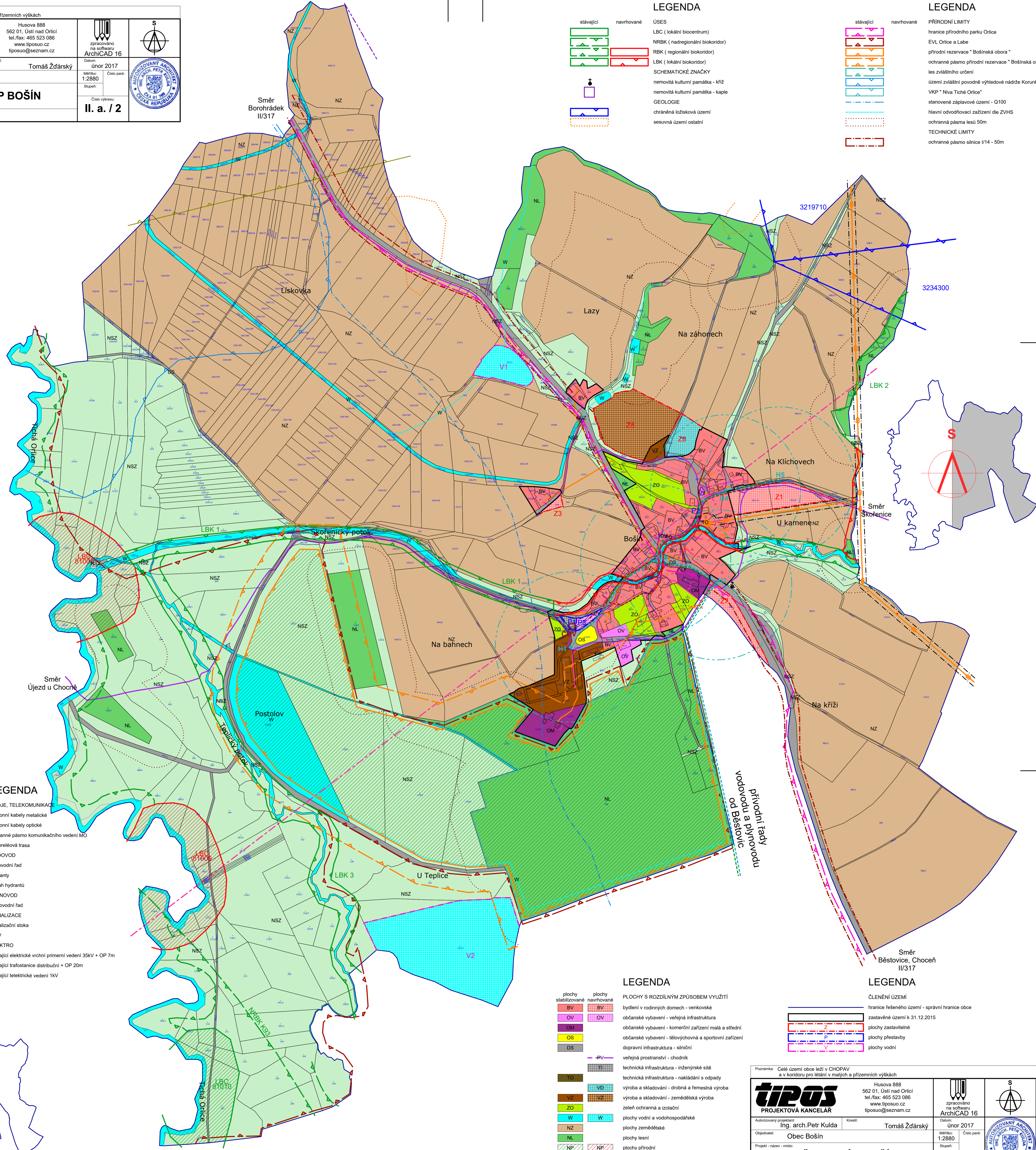
GEOLOGIE
chráněná ložisková území
sesuvná území ostatní

LEGENDA

stávající navrhované

PŘÍRODNÍ LIMITY
hranice přírodního parku Orlice
EVL Orlice a Labe
přírodní rezervace "Bošínská obora"
ochranné pásmo přírodní rezervace "Bošínská obora"
les zvláštního určení
území zvláštní povodně výhledové nádrže Korunka
VKP "Niva Tiché Orlice"
stanovené záplavové území - Q100
hlavní odvodňovací zařízení dle ZVHS
ochranné pásmo lesů 50m

TECHNICKÉ LIMITY
ochranné pásmo silnice I/14 - 50m



LEGENDA

stávající navrhované

SPOJE, TELEKOMUNIKACE
telefonní kabely metalické
telefonní kabely optické
ochranné pásmo komunikačního vedení MO
rádioreléová trasa

VODOVOD
vodovodní řád
hydranty
dosah hydrantů

PLYNOVOD
plynovodní řád

KANALIZACE
kanalizační stoka

ČOV
ELEKTRO
stávající elektrické vrchní primární vedení 35kV + OP 7m
stávající trafostanice distribuční + OP 20m
stávající teletrické vedení 1kV

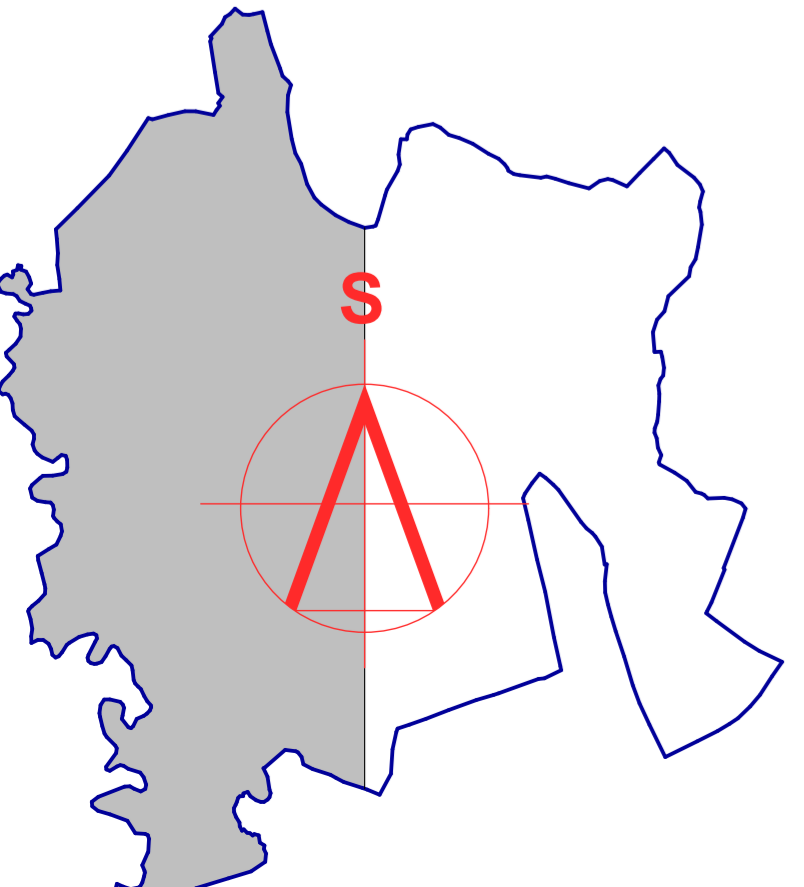
LEGENDA

plochy stabilizované plochy navrhované

PLOCHY S ROZDILNÝM ZPŮSOBEM VYUŽITÍ
bydlení v rodinných domech - venkovské
občanské vybavení - veřejná infrastruktura
občanské vybavení - komerční zařízení malá a střední
občanské vybavení - tělovýchovná a sportovní zařízení
dopravní infrastruktura - silniční
veřejná prostranství - chodník
technická infrastruktura - inženýrské sítě
technická infrastruktura - nakládání s odpady
výroba a skladování - drobná a řemeslná výroba
výroba a skladování - zemědělská výroba
zeleň ochranná a izolační
plochy vodní a vodo hospodářské
plochy zemědělské
plochy lesní
plochy přírodní
plochy smíšené nezastavěného území zemědělské

LEGENDA

ČLENĚNÍ ÚZEMÍ
hranice řešeného území - správní hranice obce
zastavěné území k 31.12.2015
plochy zastavitelné
plochy přestavby
plochy vodní



Poznámka: Celé území obce leží v CHOPAV a v koridoru pro létání v malých a přiležemních výškách

TIPOS
PROJEKTOVÁ KANCELÁŘ

Husova 888
562 01, Ústí nad Orlicí
tel./fax: 465 523 086
www.tiposo.cz
tiposo@seznam.cz

zpracováno na softwaru ArchiCAD 16

AutORIZOVANÝ PROJEKTANT: Ing. arch. Petr Kulda
Kreslil: Tomáš Žďárský
Datum: únor 2017

Objednatel: Obec Bošín
Měřítko: 1:2880
Číslo par.:
Stupeň:
Číslo výkresu: II. a. / 1

Projekt - název - místo: **ZMĚNA č.2 ÚP BOŠÍN**

Název výkresu: **Koordináční výkres**