





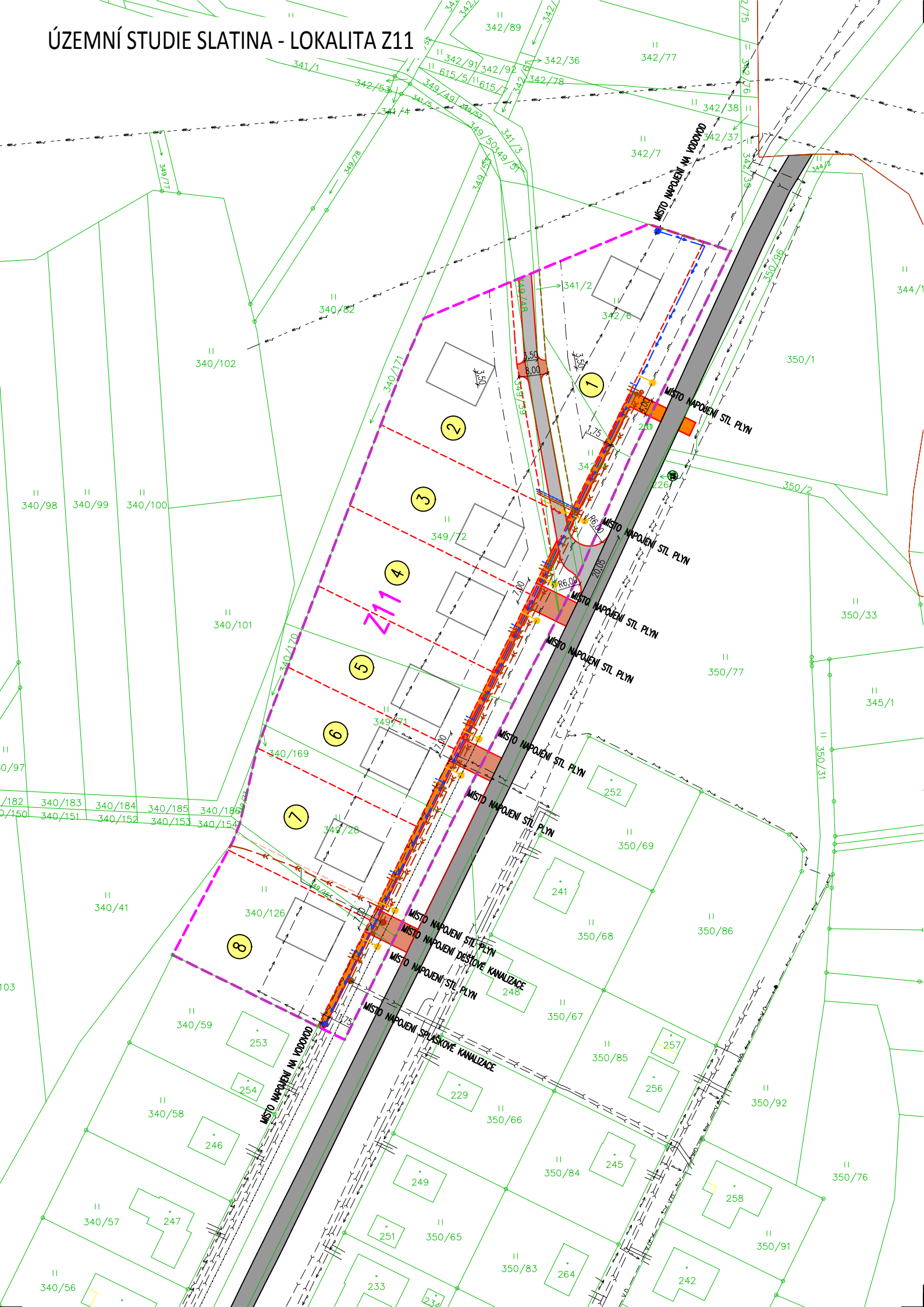
ÚZEMNÍ STUDIE SLATINA - LOKALITA Z11

ÚS SLATINA LOKALITA Z11

LEGENDA:

-  HRANICE ŘEŠENÉHO ÚZEMÍ A VYZNAČENÍ PLOCH
-  STÁVAJÍCÍ SILNICE
-  NAVRŽENÉ MÍSTNÍ OBSLUŽNÉ KOMUNIKACE
-  NAVRŽENÉ ÚČELOVÉ KOMUNIKACE
-  NAVRŽENÉ PĚŠÍ TRASY
-  NAVRŽENÉ VJEZDY NA POZEMKY
-  STÁVAJÍCÍ STAV

-  NAVRŽENÉ VEDENÍ NN
-  NAVRŽENÝ VODOVOD
-  NAVRŽENÁ SPLAŠKOVÁ KANALIZACE
-  NAVRŽENÁ DEŠŤOVÁ KANALIZACE
-  NAVRŽENÝ PLYNOVOD
-  STÁVAJÍCÍ VEDENÍ VN
-  STÁVAJÍCÍ VEDENÍ NN
-  STÁVAJÍCÍ VODOVOD
-  STÁVAJÍCÍ KANALIZACE
-  STÁVAJÍCÍ PLYNOVOD
-  ULIČNÍ ČÁRA
-  STAVEBNÍ ČÁRA



OBJEDNATEL	OBEC SLATINA, č. p. 22, 566 01 Vysoké Mýto	STUPEŇ DOKUMENTACE	
URBANISTICKÝ NÁVRH	ING. PETR VALIHRACH, ING. JAROSLAV VLACH	<h1>ÚS</h1>	
VYPRACOVAL	ING. DAVID SLOUPENSKÝ		
NÁZEV STAVBY	<h2>ÚZEMNÍ STUDIE SLATINA - LOKALITA Z11</h2>	ZAK. ČÍSLO	-
NÁZEV PŘÍLOHY		DOPRAVNÍ A TECHNICKÁ INFRASTRUKTURA	DATUM
		FORMÁT	2 x A4
		MĚŘÍTKO	1 : 1200
		POŘ. ČÍSLO	SOUPRAVA
		B.3	