
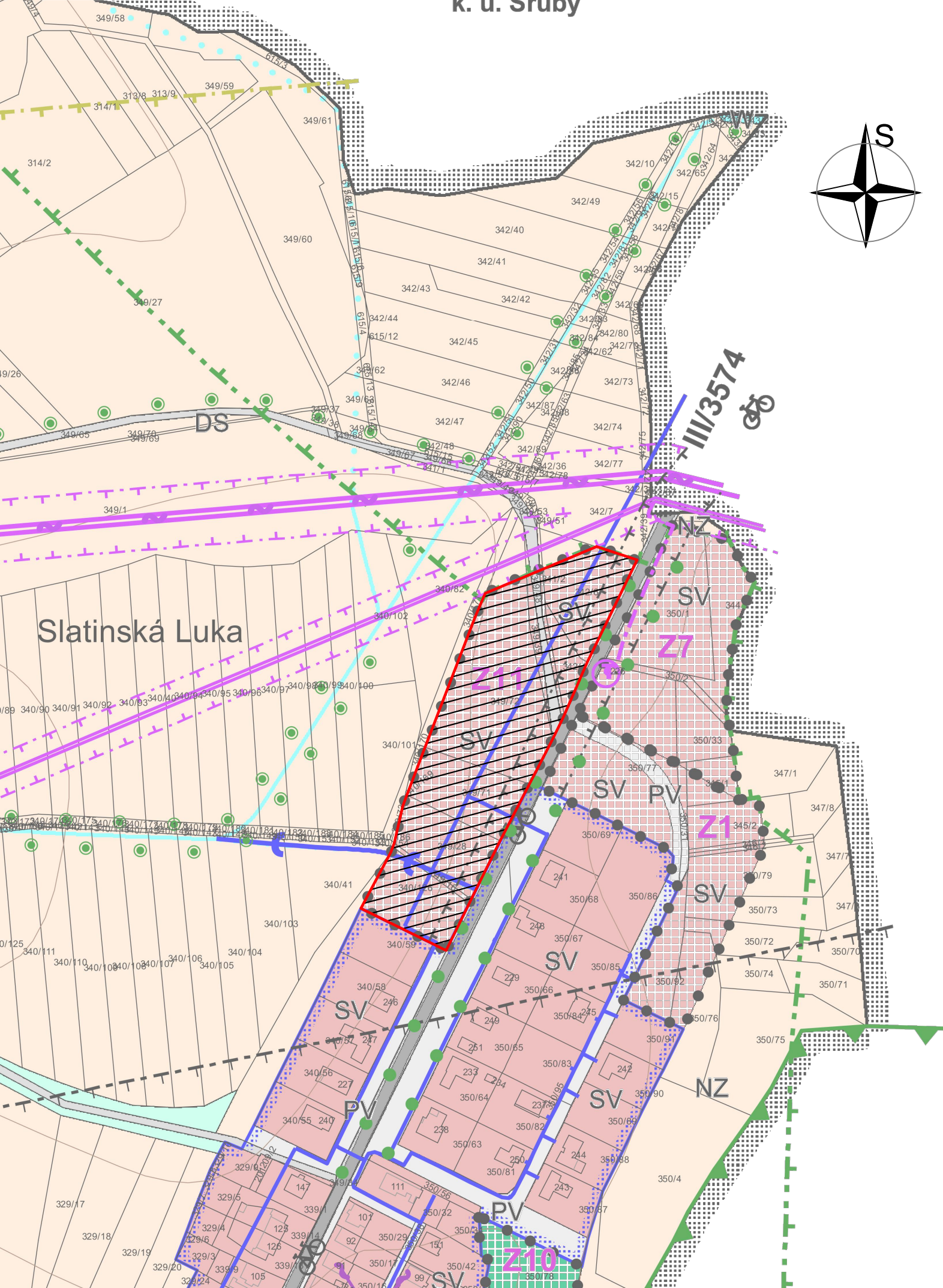
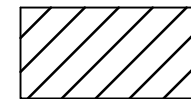


ÚZEMNÍ STUDIE SLATINA - LOKALITA Z11

k. ú. Sruby



HRANICE ŘEŠENÉHO ÚZEMÍ



ŘEŠENÉ ÚZEMÍ



OBJEDNATEL	OBEC SLATINA, č. p. 22, 566 01 Vysoké Mýto	STUPEŇ DOKUMENTACE		
URBANISTICKÝ NÁVRH	ING. PETR VALIHRACH, ING. JAROSLAV VLACH	<h1>ÚS</h1>		
VYPRACOVAL	ING. DAVID SLOUPENSKÝ			
NÁZEV STAVBY	<h2>ÚZEMNÍ STUDIE SLATINA - LOKALITA Z11</h2>		ZAK. ČÍSLO	-
<h3>ŠIRŠÍ VZTAHY</h3>			DATUM	SRPEN 2023
	FORMÁT	2 x A4		
	MĚŘÍTKO	1 : 5 000		
NÁZEV PŘÍLOHY	<h1>B.1</h1>		POŘ. ČÍSLO	SOUPRAVA