

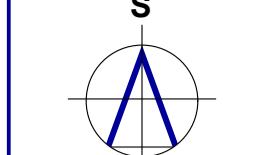
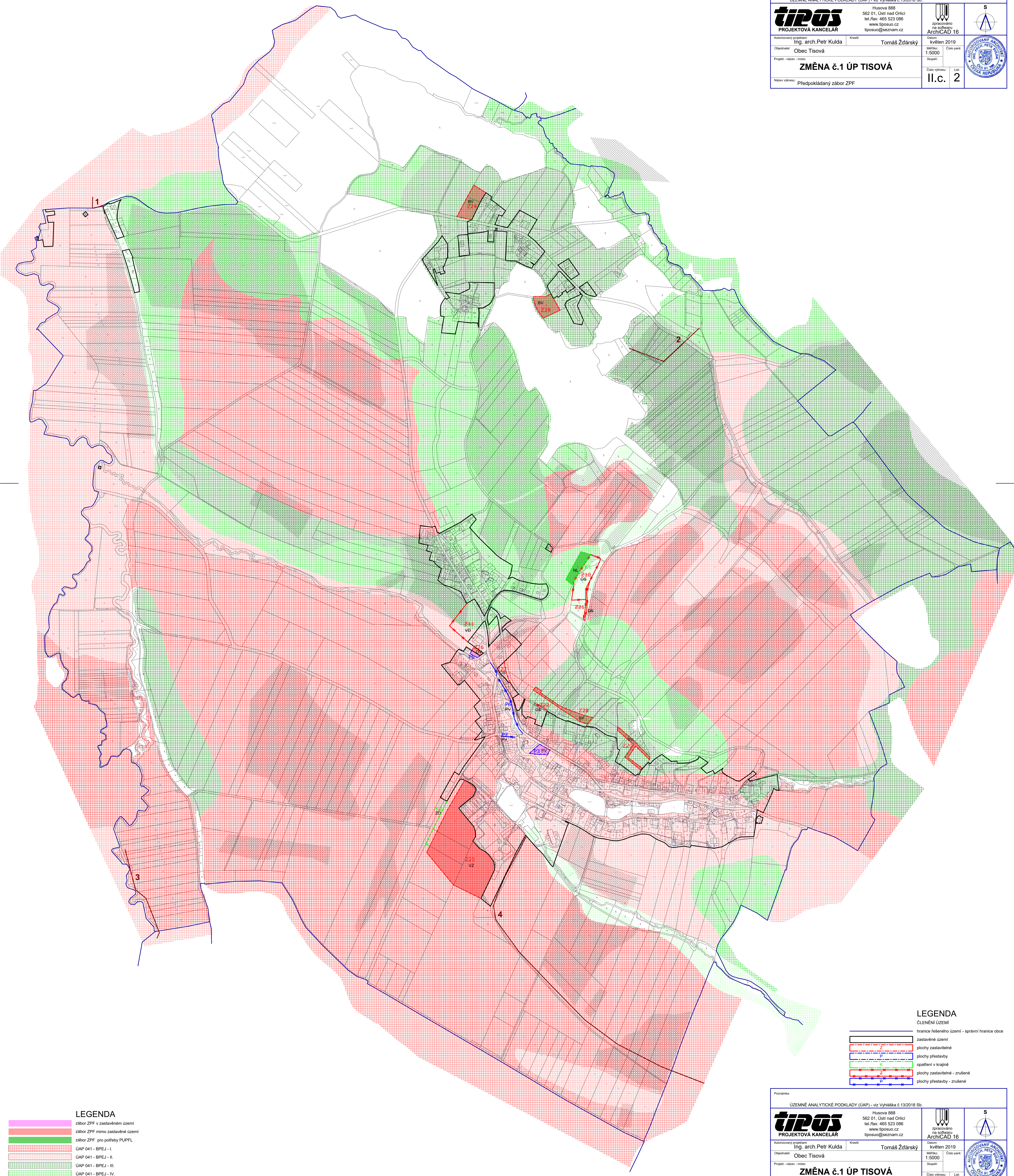


Poznámka:		ÚZEMNĚ ANALYTICKÉ PODKLADY (ÚAP) - viz Vyhláška č.13/2018 Sb.							
Autorizovaný projektant:		Kreslí:		Datum:		Měřítko:		Číslo paré:	
Ing. arch. Petr Kulda		Tomáš Žďárský		květen 2019		1:5000			
Objednatel:		Projekt - název - místo:		Stupeň:		Číslo výkresu:		Líst:	
Obec Tisová		ZMĚNA č.1 ÚP TISOVÁ				II.C.		2	
Název výkresu:		Předpokládaný zábor ZPF							



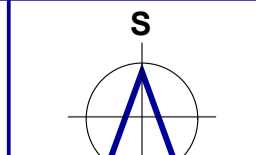


**LEGENDA**

	zábor ZPF v zastavěném území
	zábor ZPF mimo zastavěné území
	zábor ZPF pro potřeby PUPFL
	ÚAP 041 - BPEJ - I.
	ÚAP 041 - BPEJ - II.
	ÚAP 041 - BPEJ - III.
	ÚAP 041 - BPEJ - IV.
	ÚAP 041 - BPEJ - V.

**LEGENDA**  
ČLENĚNÍ ÚZEMÍ

	hranice řešeného území - správní hranice obce
	zastavěné území
	plochy zastavitelné
	plochy přestavby
	opáštění v krajině
	plochy zastavitelné - zrušené
	plochy přestavby - zrušené

Poznámka:		ÚZEMNĚ ANALYTICKÉ PODKLADY (ÚAP) - viz Vyhláška č.13/2018 Sb.							
Autorizovaný projektant:		Kreslí:		Datum:		Měřítko:		Číslo paré:	
Ing. arch. Petr Kulda		Tomáš Žďárský		květen 2019		1:5000			
Objednatel:		Projekt - název - místo:		Stupeň:		Číslo výkresu:		Líst:	
Obec Tisová		ZMĚNA č.1 ÚP TISOVÁ				II.C.		1	
Název výkresu:		Předpokládaný zábor ZPF							