
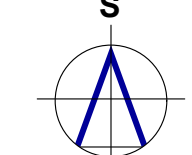

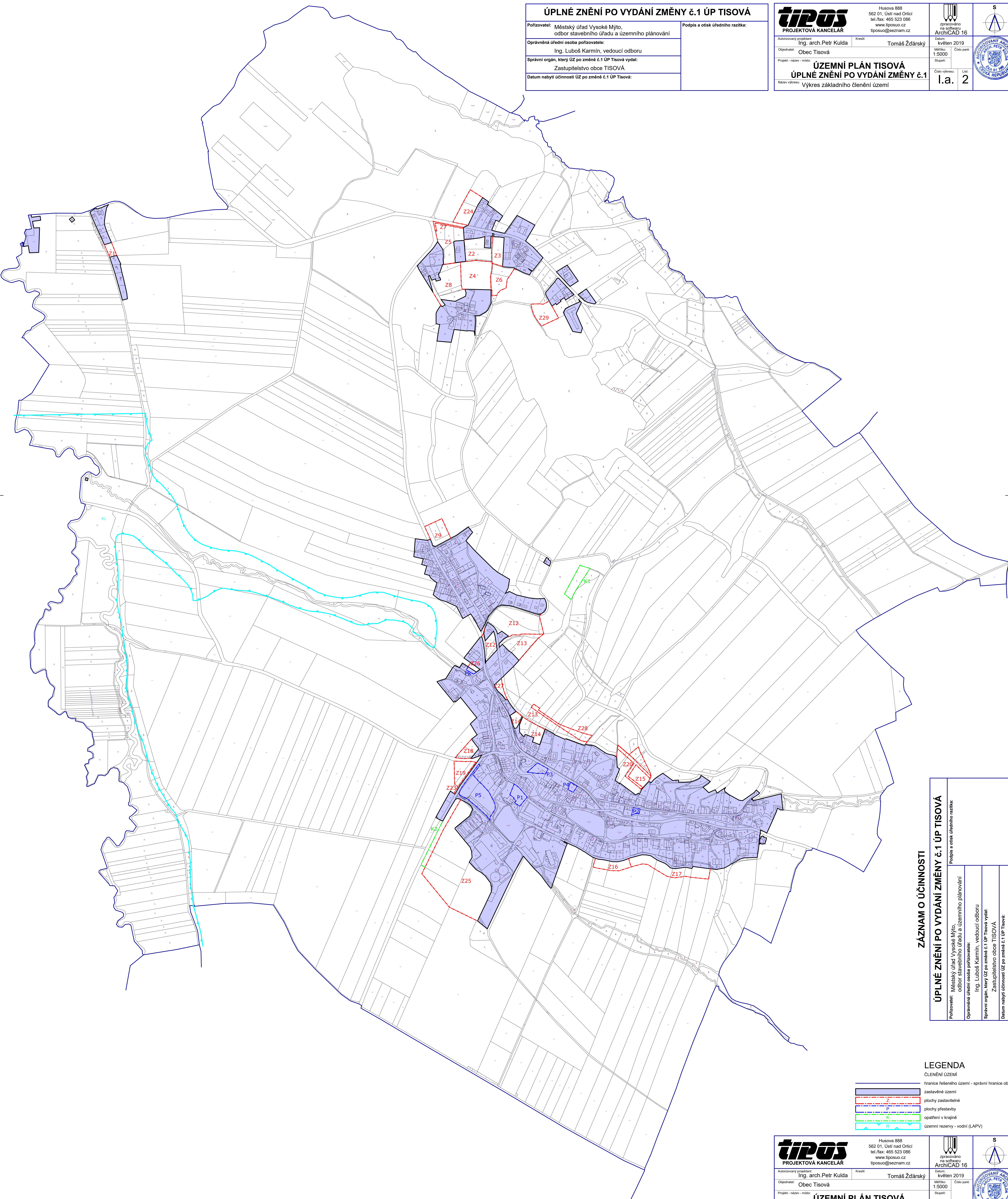


ZÁZNAM O ÚČINNOSTI

ÚPLNÉ ZNĚNÍ PO VYDÁNÍ ZMĚNY č.1 ÚP TISOVÁ

Pořizovatel: Městský úřad Vysoké Mýto, odbor stavebního úřadu a územního plánování Oprávněná úřední osoba pořizovatele: Ing. Luboš Karmán, vedoucí odboru Správní orgán, který ÚZ po změně č.1 ÚP Tisová vydal: Zastupitelstvo obce TISOVÁ Datum nabytí účinnosti ÚZ po změně č.1 ÚP Tisová:	Podpis a otisk úředního razítka:
--	----------------------------------

 Husova 888 562 01, Ústí nad Orlicí tel./fax: 465 523 086 www.tiposuo.cz tiposuo@seznam.cz	zpracováno na softwaru ARCHICAD 16	 S
Autorizovaný projektant: Ing. arch. Petr Kulda	Kreslí: Tomáš Žďárský	 AUTORIZOVANÝ ARCHITECT ING. PĚTR KULDA ČESKÁ REPUBLIKA
Objednatel: Obec Tisová	Projekt - název - místo: ÚZEMNÍ PLÁN TISOVÁ ÚPLNÉ ZNĚNÍ PO VYDÁNÍ ZMĚNY č.1 Výkres základního členění území	
Číslo výkresu: I.a.		List: 2









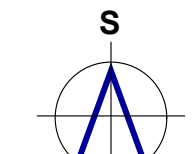
ZÁZNAM O ÚČINNOSTI

Pořizovatel: Městský úřad Vysoké Mýto, odbor stavebního úřadu a územního plánování Oprávněná úřední osoba pořizovatele: Ing. Luboš Karmán, vedoucí odboru Správní orgán, který ÚZ po změně č.1 ÚP Tisová vydal: Zastupitelstvo obce TISOVÁ Datum nabytí účinnosti ÚZ po změně č.1 ÚP Tisová:	Podpis a otisk úředního razítka:
--	----------------------------------

LEGENDA

ČLENĚNÍ ÚZEMÍ

	hranice řešeného území - správní hranice obce
	zastavěné území
	Z - plochy zastavitelem
	P - plochy přestavby
	K - opatření v krajině
	R - územní rezervy - vodní (LAPV)

 Husova 888 562 01, Ústí nad Orlicí tel./fax: 465 523 086 www.tiposuo.cz tiposuo@seznam.cz	zpracováno na softwaru ARCHICAD 16	 S
Autorizovaný projektant: Ing. arch. Petr Kulda	Kreslí: Tomáš Žďárský	 AUTORIZOVANÝ ARCHITECT ING. PĚTR KULDA ČESKÁ REPUBLIKA
Objednatel: Obec Tisová	Projekt - název - místo: ÚZEMNÍ PLÁN TISOVÁ ÚPLNÉ ZNĚNÍ PO VYDÁNÍ ZMĚNY č.1 Výkres základního členění území	
Číslo výkresu: I.a.		List: 1