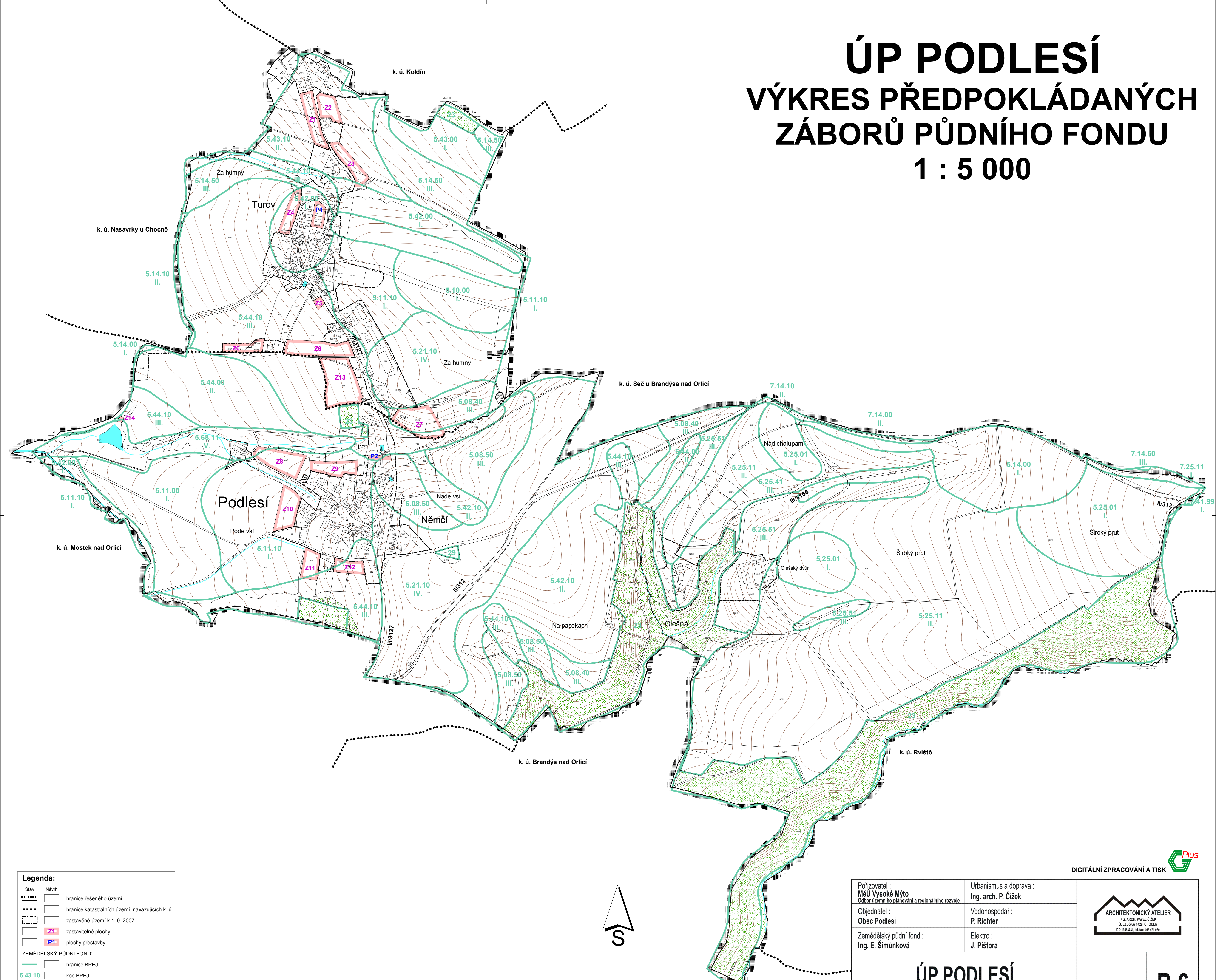


ÚP PODLESÍ

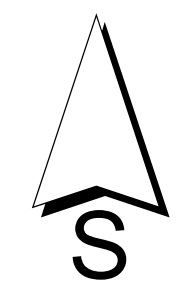
VÝKRES PŘEDPOKLÁDANÝCH ZÁBORŮ PŮDNÍHO FONDU

1 : 5 000




Legenda:

Stav	Návrh	hranice řešeného území
-----	-----	hranice katastrálních území, navazujících k. ú.
-----	-----	zastavěné území k 1. 9. 2007
-----	-----	Z1 zastavitelné plochy
-----	-----	P1 plochy přestavby
ZEMĚDĚLSKÝ PŮDNÍ FOND:		
-----	-----	hranice BPEJ
5.43.10	-----	kód BPEJ
II.	-----	třída ochrany ZPF
-----	-----	plochy lesů
-----	-----	vodní plochy a toky



DIGITÁLNÍ ZPRACOVÁNÍ A TISK 

Pořizovatel : MěÚ Vysoké Mýto Odbor územního plánování a regionálního rozvoje	Urbanismus a doprava : Ing. arch. P. Čížek	
Objednatel : Obec Podlesí	Vodohospodář : P. Richter	
Zemědělský půdní fond : Ing. E. Šimůnková	Elektro : J. Pištora	
<h2>ÚP PODLESÍ</h2>		
VÝKRES PŘEDPOKLÁDANÝCH ZÁBORŮ PŮDNÍHO FONDU		Datum : XI. 2007 Měřítko : 1 : 5000
		B.6